



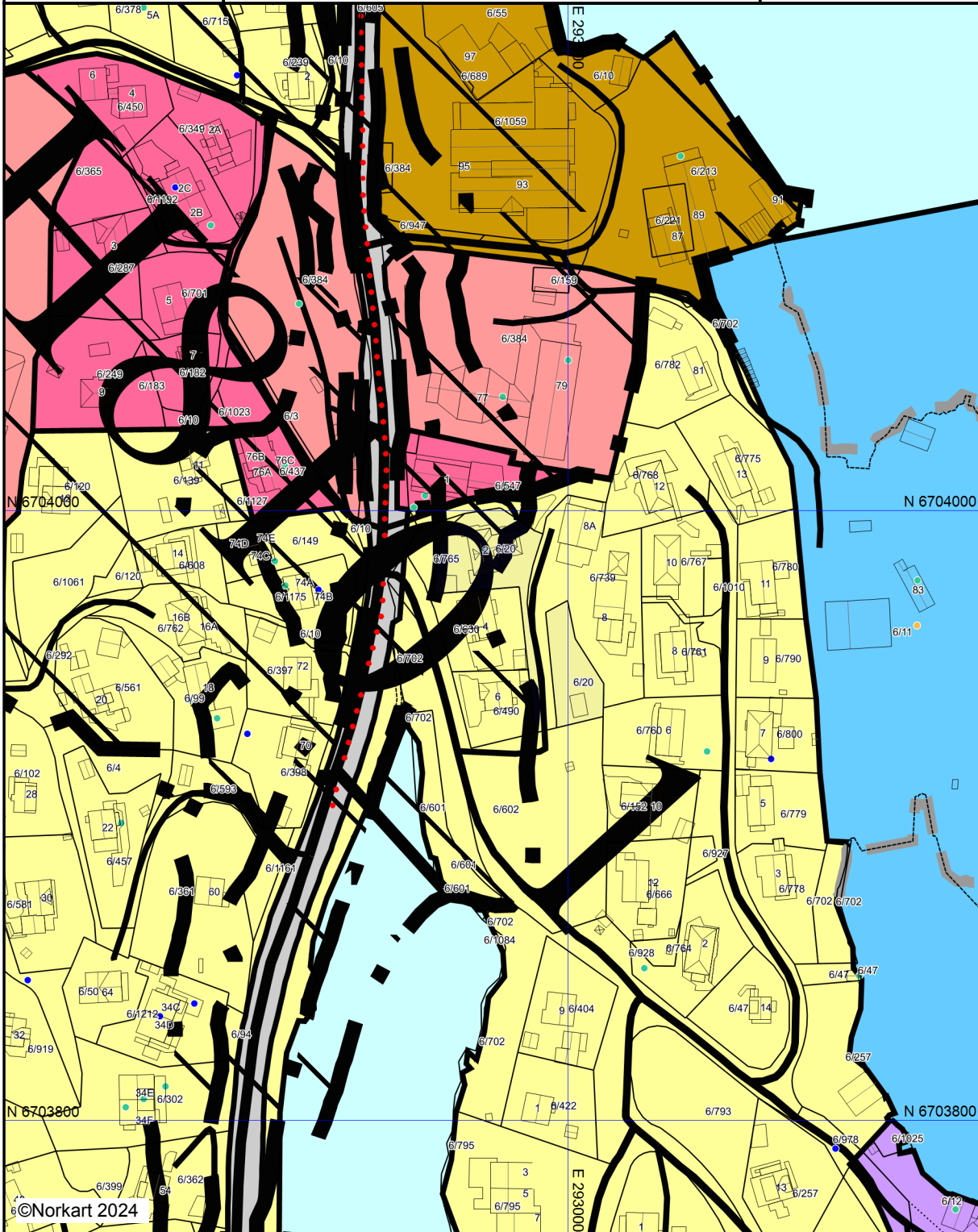
Askøy kommune

Kommuneplankart

Eiendom: 6/20
Adresse: Sjødalsvegen 2
Dato: 29.08.2024
Målestokk: 1:2000



UTM-32









©Norkart 2024







Kartet er produsert fra kommunens digitale versjon av Kommuneplanens arealdel. Presentasjonen av informasjon er i samsvar med nasjonal standard, og viser planen slik den er vedtatt. Kartet kan ikke benyttes til andre formål enn det formålet det er utlevert til uten samtykke fra kommunen jf. lov om åndsverk.

Tegnforklaring

Kommuneplan/Kommunedelplan PBL 2008

-  Støysonegrense
-  Støysone - Rød sone iht. T-1442
-  Støysone - Gul sone iht. T-1442
-  Angitthensyngrense
-  Angitthensynsone - Hensyn grønnstruktur
-  Gjennomføringgrense
-  Gjennomføringsone - Krav om felles planeleg
-  Boligbebyggelse - nåværende
-  Sentrumsformål - nåværende
-  Tjenesteyting - nåværende
-  Tjenesteyting - fremtidig
-  Næringsbebyggelse - nåværende
-  Veg - nåværende
-  LNFR-areal - nåværende
-  Bruk og vern av sjø og vassdrag med tilhøren
-  Småbåthavn - nåværende
-  Småbåthavn - fremtidig
-  Strandlinje sjø

Felles for kommuneplan PBL 1985 og 2008

-  Planområde
-  Grense for arealformål
-  Hovedveg - nåværende
-  Samleveg - nåværende
-  Adkomstveg - nåværende
-  Gang-/sykkelveg - fremtidig

Bygninger

-  Taksprang Bunn
-  Bygning
-  Takkant
-  Bygningsdelelinje
-  Trapp inntil bygg, kant
-  Veranda
-  Bygningslinje
-  Taksprang
-  Mønelinje
-  Bygningsbru