



Askøy kommune

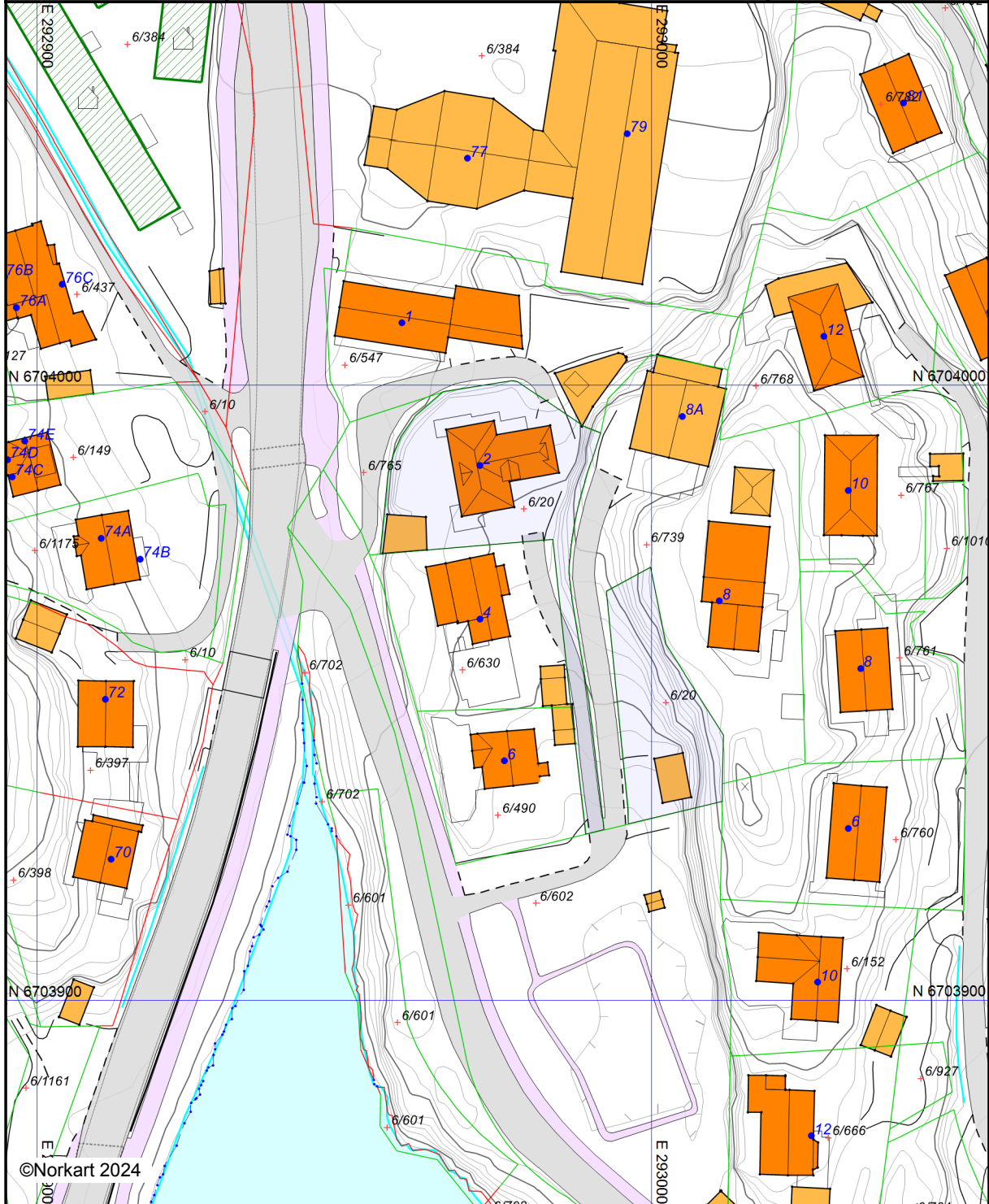
Grunnkart

Eiendom: 6/20
Adresse: Sjødalsvegen 2
Utskriftsdato: 29.08.2024
Målestokk: 1:1000

N



UTM-32






©Norkart 2024

Kartet er produsert fra kommunens beste digitale kartbaser for området og inneholder viktige opplysninger om eiendommen og området omkring. Presentasjonen av informasjon er i samsvar med nasjonal standard. Kartet kan inneholde feil, mangler eller avvik i forhold til kravene i oppgitt standard. Kartet kan ikke benyttes til andre formål enn det formålet det er utlevert til uten samtykke fra kommunen jf. lov om åndsverk.

Tegnforklaring


Matrikkelkart

- Abc* Teksteiendom
- Grunneiendom
-  Hjelpelinje vannkant
-  Grense .lte. 13 cm
-  Usikre grenser



Matrikkel Adresse

- Abc* Tekstfor Vegadresse
- Vegadresse

Matrikkel Tiltak (Avgjørelser i enkeltsaker)

-  Godkj. Nybygg


TraktorvegSti

-  Stitrapp
-  Sti

VEG

-  Annet vegareal
-  Avgrensning mot annet vegareal
-  Gang/Sykkelveg
-  Vegdekkekant
-  Kjørebane kant
-  Autovern
-  Gangfeltavgrensning
-  Vegskuldekant
-  FartsdemperAvgrensning
-  Veg

Høydeinformasjon

-  Høydekurve 5m
-  Høydekurve 1m
-  Forsenkningkurve 1m
- × Toppunkt

Kyst

-  Havflate

Innsjøer og vassdrag

-  Innsjø
-  Innsjøkant
-  Elv
-  Elvekant
-  Veggroft åpen

Bygninger

-  Bygningsdelelinje
-  Taksprang Bunn
-  Bygning - Boligbygg
-  Bygning - Andre bygg
-  Annen bygning
-  Bygning punkt
-  Takriss
-  Trapp inntil bygg, kant
-  Veranda
-  Bygningslinje
-  Taksprang
-  Mønelinje