



BERGEN
KOMMUNE

PLANINFORMASJON

Byrådsavdeling for klima, miljø og byutvikling

Plan- og bygningsetaten

Planinformasjon for gnr/bnr 163/29/0/0

Utlistet 02. oktober 2024

Om rapporten

Opplysningene er fremkommet etter en teknisk analyse av kartdataene der eiendommens utstrekning er sammenholdt med ulike arealplaners utstrekning (omkretser). Følgende plannivåer er testet:

- Gjeldende kommuneplans arealdel inkl. kommunedelplaner og kommunedelplaner under arbeid
- Reguleringsplaner i vertikalnivå 'under grunnen', 'på grunnen', 'over grunnen' og 'på bunnen'
- Reguleringsplaner under arbeid

I den grad vektoriserte (geometriske) arealformålsflater, hensynsoner, båndlegginger og restriksjoner eksisterer blant kartdataene er også disse testet og kvantifisert på eiendommen.

I tillegg til overnevnte testes eiendommens beliggenhet i forhold til noen aktuelle planrelaterte temaer som område for midlertidig tiltaksforbud og ulike typer støysoner. Videre testes også forekomster av gjeldende planer og planer under arbeid, samt godkjente tiltak (byggesaker) som ligger nærmere enn 100 meter fra eiendommens yttergrenser.

Mer informasjon om angitte planer som berører eiendommen kan hentes i Bergen kommunes [digitale planregister](#).

Informasjon om plan- og byggesaker knyttet til eiendommen er tilgjengelig i kommunens nettbaserte [saksinnsynsløsning](#).

For øvrig er det lagt hyperkoblinger på arealplan-id'er (plannumre) og saksnumre for med dette kunne foreta direkteoppslag i nevnte informasjonssystemer.

Forklaring plantype

- 20 - Kommuneplanens arealdel
- 21 - Kommunedelplan
- 22 - Mindre endring av kommune(del)plan
- 30 - Eldre reguleringsplan
- 31 - Mindre reguleringsendring
- 32 - Bebyggelsesplan iht. reguleringsplan (PBL 1985)
- 33 - Bebyggelsesplan iht. kommuneplanens arealdel (PBL 1985)
- 34 - Områderegulering
- 35 - Detaljregulering

Forklaring planstatus

- 0 - Kun opprettet sak (foreløpig ikke annonsert)
- 1 - Planlegging igangsatt
- 2 - Planforslag
- 3 - Endelig vedtatt arealplan
- 4 - Opphevet
- 5 - Utgått/erstattet
- 6 - Vedtatt plan med utsatt rettsvirkning
- 8 - Overstyrt
- 9 - Avvist
- 10 - Uaktuell/trukket

Påliteligheten av analyseresultatene henger nøye sammen med eiendommens oppmålingskvalitet. Av denne grunn er utvalgt matrikkelinformasjon om eiendommen oppgitt innledningsvis. Legg her spesielt merke til *arealkvalitet* og eventuelle *arealmerknader* knyttet til eiendomsteig(ene). Mer informasjon om eiendommen i Kartverkets innsynsløsning [Se eiendom](#).

I tilfelle matrikkelenheten er part i et jordsameie (brukssameie) med andre matrikkelenheter eller matrikkelenheten har felles teig med annen matrikkelenhet, inngår arealet av felles teig(er) i analysen. Dersom matrikkelenheten er registrert som eier av del av annen matrikkelenhet (ikke jordsameie/brukssameie), inngår imidlertid ikke arealet av teig(er) til det registrerte realsameiet i beregningen.

Eiendommens teiger beskrevet i Matrikkelen

Teigid	Type	Snr	Hovedteig	Beregnet areal	Arealkvalitet	Arealmerknad	Inngår i rapporten
260922676	Grunneiendom	0	Ja	1 122,9 m ²	Sikker	-	Ja

Dekningsgrad refereres her til prosentvis geometrisk dekning av eiendommen. I enkelte tilfeller vil også arealplaner som kun tangerer eiendommen vises i utlisteringen.

Reguleringsplaner på grunnen

PlanID	Plantype	Plannavn	Status	Ikrafttrådt	Saksnr	Dekningsgrad
--------	----------	----------	--------	-------------	--------	--------------

PlanID	Plantype	Plannavn	Status	Ikrafttrådt	Saksnr	Dekningsgrad
19410000	30	BERGENHUS. GNR 163 BNR 1, 9 MFL., MØLLENDAL ØST	3 - Endelig vedtatt arealplan	31.05.2010	200710908	100,0 %
64040000	34	BERGENHUS/ÅRSTAD. BYBANEN FRA SENTRUM TIL FYLLINGSDALEN, DELSTREKNING 1, NONNESETER - KRONSTAD	3 - Endelig vedtatt arealplan	21.06.2017	201423440	< 0,1 % (0,0 m ²)

Reguleringsformål (Reguleringsplaner på grunnen)

PlanID	Reguleringsformål	Dekningsgrad
19410000	990 - Annet kombinert formål	96,8 %
19410000	320 - Gang-/sykkelvei	3,2 %
64040000	2019 - Annen veggrunn, grøntareal	< 0,1 % (0,0 m ²)

Planendringer relatert/muligens relatert aktuell eiendom

Ingen planendringer er markert innenfor - eller i umiddelbar nærhet til den aktuelle eiendommen. Sjekk likevel kartet og planarkivsystem for punktrepresenterte planendringer.

Kommuneplan

PlanID	Plannavn	Ikrafttrådt	Dekningsgrad
65270000	KOMMUNEPLANENS AREALDEL 2018	19.06.2019	100,0 %

Arealformål i kommuneplanen

PlanID	Arealstatus	Arealformål	Beskrivelse	Områdenavn	Dekningsgrad
65270000	1 - Nåværende	1130 - Sentrumsformål	Byfortettingssone	BY2	100,0 %

Hensynssoner Angitt hensyn - kulturmiljø i kommuneplanen

PlanID	Hensynssonetype	Hensynssonenavn	Beskrivelse	Dekningsgrad
65270000	KpAngittHensynSone	H570_4	Historiske veifar	5,3 %

Hensynssoner Faresone i kommuneplanen

PlanID	Hensynssonetype	Hensynssonenavn	Beskrivelse	Dekningsgrad
65270000	KpFareSone	H390_2	Luftkvalitet - gul sone	100,0 %

Hensynssoner Gul støy i kommuneplanen

PlanID	Hensynssonetype	Hensynssonenavn	Beskrivelse	Dekningsgrad
65270000	KpStøySone	H220_3	Vei støy - gul sone	30,6 %

Hensynssoner Rød støy i kommuneplanen

PlanID	Hensynssonetype	Hensynssonenavn	Beskrivelse	Dekningsgrad
65270000	KpStøySone	H210_3	Vei støy - Rød sone	36,0 %

Temakart blågrønne strukturer

[Temakart sammenhengende blågrønne strukturer](#)

Kommunedelplan(er)

PlanID	Plannavn	Status	Ikrafttrådt	Dekningsgrad
16850000	BERGENHUS. KDP STORE LUNGEGÅRDSVANN SØNDRE DEL	3 - Endelig vedtatt arealplan	22.01.2007	100,0 %

Arealformål i kommunedelplan

PlanID	Arealstatus	Arealformål	Dekningsgrad
16850000	2 - Framtidig	190 - Annet byggeområde	99,9 %
16850000	1 - Nåværende	610 - Veiareal	0,1 %

Restriksjonsområder i kommunedelplan

PlanID	Restriksjonstype	Dekningsgrad
16850000	111 - Krav om reguleringsplan	100,0 %

Planer i nærheten av eiendommen

PlanID	Plantype	Plannavn	Planstatus	Saksnr
15590000	21	BERGENHUS. KDP FJELLSIDEN SØR	3	202004102
60210000	35	BERGENHUS. GNR 163 BNR 27 MFL., MØLLENDALSBAKKEN 6, 7, 9 MFL.	3	200717374
19530000	34	BERGENHUS/ÅRSTAD. GNR 162 BNR 40, 52, 53, 1335 OG GNR 163 BNR 4, 7 OG BNR 1, 563, MØLLENDAL VEST, GRØNNEVIKSØREN	3	202220534
10920400	30	BERGENHUS. GNR 163 BNR 28, MØLLENDALSBAKKEN 1	3	200113706
70000	30	ÅRSTAD/BERGENHUS. MIDTRE ÅRSTAD	3	199938318
70990000	35	BERGENHUS. GNR 163 BNR 23 MFL., MØLLENDAL ØST, UNDERVISNINGSFØRMÅL	3	202220699
(N/A)	31	Bergenhus Gnr 163 Bnr 7 m.fl. Møllendal vest - Grønneviksøren. Endring av plan 19530000	1	202220534
64970000	35	BERGENHUS. GNR 163 BNR 577 MFL., MØLLENDALSVEIEN 63	2	202220491

Godkjente tiltak i nærheten av eiendommen

Eiendom	Bygningsnr	Endring	Bygningstype	Status	Dato	Saksnr
163/15	23576147-2	Tilbygg	Annen forretningsbygning	Rammetillatelse	05.07.2023	202311840
163/15	301223864	-	Annen kontorbygning	Rammetillatelse	05.07.2023	202311840

Andre opplysninger

Eiendommen er berørt av Eviny Termo AS sitt konsesjonsområde for fjernvarmeanlegg.

Hele eller deler av eiendommen antas å være berørt av støy fra veitrafikk og helikoptertrafikk over grenseverdier gitt av statlige myndigheter og i kommuneplanens bestemmelser. Antakelsen er basert på overordnede støyberegninger. Dette vil kunne få betydning for behandlingen av plan- og byggesaker som omfatter den aktuelle eiendommen, blant annet medføre utredningsplikt for tiltakshaver/forslagstiller og eventuelt krav om avbøtende tiltak.

Skrevet ut 02. oktober 2024



Planinformasjon

Opplysningene er gitt etter de dokumenter som finnes i vårt arkiv med direkte betydning for eiendommen og gir ingen garanti med hensyn til fremtidige planer.

Denne informasjonen ikke er uttømmende, og at det gjøres oppmerksom på at det kan være feil i datagrunnlaget.

Noen plankart har også en dårlig oppløsning og er av eldre kvalitet og inneholder heller ikke tegnforklaring til fargebruken. For å unngå feiltolkning bør det for nærmere oppklaring tas kontakt med seksjon for arealinformasjon ved Plan- og bygningsetaten.

Plannivåene

De etterfølgende plannivåene vedtas av Bergen bystyre, kun reguleringsplan gir rettsvirkning til ekspropriasjon, med virkning i 10 år regnet fra kunngjøring av bystyrets vedtak.

Kommuneplan

Kommuneplanens arealdel er et virkemiddel for å sikre at arealbruken i kommunen bidrar til å nå de mål som blir vedtatt for kommunens utvikling. Arealdelen brukes for å vise områder der kommunen ønsker en spesiell planinnsats på kommunedelplan- og detaljplannivå, og til å illustrere arealer som er viktige å forvalte på bestemte måter.

Arealdelen inngår i kommuneplanens langsiktige del. Den skal ta utgangspunkt i kommuneplanens overordnede retningslinjer for den fysiske, økonomiske, sosiale og kulturelle utviklingen i kommunen. Arealdelen skal samtidig legges til grunn for og sikre gjennomføringen av de nasjonale og regionale retningslinjene for arealpolitikken.

Kommuneplanens arealdel er rettslige bindende for alle arbeid og tiltak som omfattes av Plan- og bygningsloven. Det betyr at grunneiere, rettighetshavere og myndighetene er juridisk bundet av planen. Kommuneplanen skal opp til kommunestyret til vurdering i gjennomsnitt hvert fjerde år. Kommuneplanens arealdel 2018 - 2030, KPA 2018. Arealplan-ID 65270000 ble vedtatt i Bergen bystyre onsdag 19.juni 2019.

Les mer her:

<https://www.bergen.kommune.no/politikk/bystyret/bystyret-2015-2019/7014/7018/article-162001>

Kommunedelplan

Kommunedelplanene er en del av kommuneplanens arealdel, men kan for eksempel være en mer detaljert utdyping for et geografisk område som tettsted, kystsonen eller et bestemt tema med tilhørende kartdel med bestemmelser. En kommunedelplans arealdel har formelt samme innhold, behandlingsform og rettsvirkning som en kommuneplan.

I likhet med arealdelen for hele kommunen består den geografiske kommunedelplanen av kart og bestemmelser med tilhørende planbeskrivelse.

Reguleringsplan

Hensikten med reguleringsplan, er å fastsette mer i detalj hvordan grunnen innenfor planens begrensingslinje skal nyttes eller vernes. Reguleringsplan er også i mange tilfeller nødvendig rettsgrunnlag for gjennomføring av tiltak og utbygging, herunder ved eventuell ekspropriasjon. Reguleringsplan består av ett eller flere kart med eventuelle tilhørende bestemmelser. Planen kan inneholde ett eller flere hoved- og/eller underformål, hver for seg eller i kombinasjon, eventuelt i rekkefølge.

Planen gjelder på ubestemt tid inntil den blir endret eller opphevet. Imidlertid kan ny arealdel til kommuneplan sette rettsvirkningene av reguleringsplanen helt eller delvis til side. En reguleringsplan vil virke fremover i tid slik at den bare fanger opp nye tiltak og ny/endret bruk av arealer.



Reguleringsplan på grunnen - oversikt



BERGEN
KOMMUNE

Byrådsavdeling for klima, miljø og byutvikling

Plan- og bygningsetaten

Målestokk: 1:1000

Dato: 02.10.2024


Gnr/Bnr/Fnr: 163/29/0/0

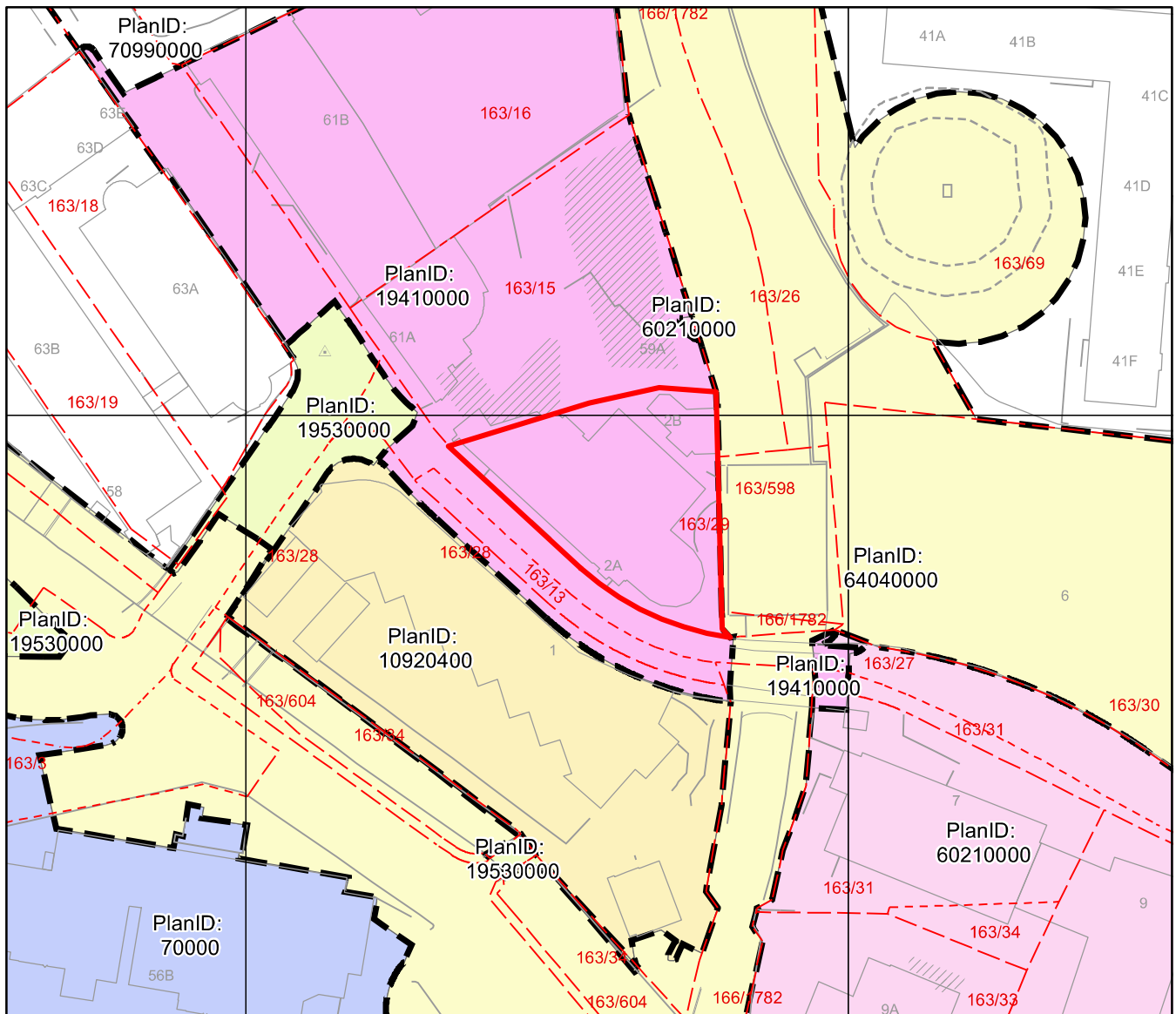
Adresse: Møllendalsbakken 2A m.fl.

Dette kartet gir en oversikt over planområdene til de reguleringsplanene som berører eiendommen på grunnen. Mer detaljert informasjon om den enkelte plan finner du på de neste sidene i denne rapporten. Kartene viser status ved produksjonsdato. For fullstendig, og oppdatert, oversikt over gjeldene plansituasjon søk på eiendommen i vårt planregister <https://www.arealplaner.no/bergen4601>

Følgende reguleringsplaner på grunnen berører eiendommen:




19410000, 64040000

 Eiendomsmarkering



Tegnforklaring for reguleringsplan på grunnen


Punktmarkeringer

-  1242 - Avkjørsel
-  1253 - Tunnelåpning
-  1271 - Eksisterende tre som skal bevares


Juridisklinje

-  1204 - Eiendomsgrense oppheves
-  1211 - Byggegrense
-  1214 - Bebyggelse som inngår i planen
-  1215 - Bebyggelse som forutsettes fjernet
-  1221 - Regulert senterlinje
-  1222 - Frisiktlinje
-  1228 - Regulert støttemur
-  1252 - Bru
-  1254 - Tunnel
-  1259 - Måle- og avstandslinje

Regulert høydelinje

-  Regulert høydelinje

Bestemmelsegrense

-  Avgrensning skriftlig bestemmelse

Begrensningsgrense gammel lov

-  Reguleringsplan bevaringsgrense

Hensynssonegrense

-  Reguleringsplan hensynssonegrense

Bestemmelseområde






Andre bestemmelseshjemler

-  91 - Anlegg- og riggomr.

Begrensningsområde gammel lov

-  660 - Bevaringsområder

Hensynssoner PBL §12-6

-  Angitthensynsone
-  Båndleggingsone
-  Faresone
-  Sikringsone
-  Støysone


Plangrense

-  Reguleringsplanomriss

Formålsgrense






-  Reguleringsplan formålsgrense

Reguleringsformål §25 eldre PBL

-  Område for særskilt angitt allmenntyttig formål
-  Kjørevei
-  Annen veggrunn
-  Gang- / sykkelveg
-  Parkeringsplass
-  Park
-  Felles avkjørsel
-  Felles parkeringsplass
-  Felles lekeareal for barn
-  Felles grøntareal
-  Bolig / Forretning
-  Annet kombinert formål

Arealformål PBL §12-5

Bebyggelse og anlegg (Pbl 12-5 nr. 1)

-  1001 - Bebyggelse og anlegg
-  1162 - Undervisning
-  1800 - Kombinert bebyggelse og anleggsformål
-  1810 - Forretning, kontor
-  1830 - Kontor, industri

Samferdselsanlegg og teknisk infrastruktur (Pbl 12-5 nr. 2)

-  2010 - Veg
-  2011 - Kjøreveg
-  2012 - Gate med fortau
-  2015 - Gang- sykkelveg
-  2016 - Gangveg, -areal, gågate
-  2017 - Sykkelveg, -felt
-  2018 - Annen veggrunn, tekn. anl.
-  2019 - Annen veggrunn, grøntareal
-  2021 - Trase - Jernbane
-  2027 - Tekniske bygg, konstr
-  2029 - Annen banegrund, grøntar.
-  2082 - Parkeringsplasser
-  2800 - Komb. formål samf.anl. - teknisk infrastr.tras.



BERGEN
KOMMUNE

Kommuneplanens arealdel

Byrådsavdeling for klima, miljø og byutvikling

Plan- og bygningsetaten

Målestokk: 1:1000

Dato: 02.10.2024


Arealplan-ID: 65270000

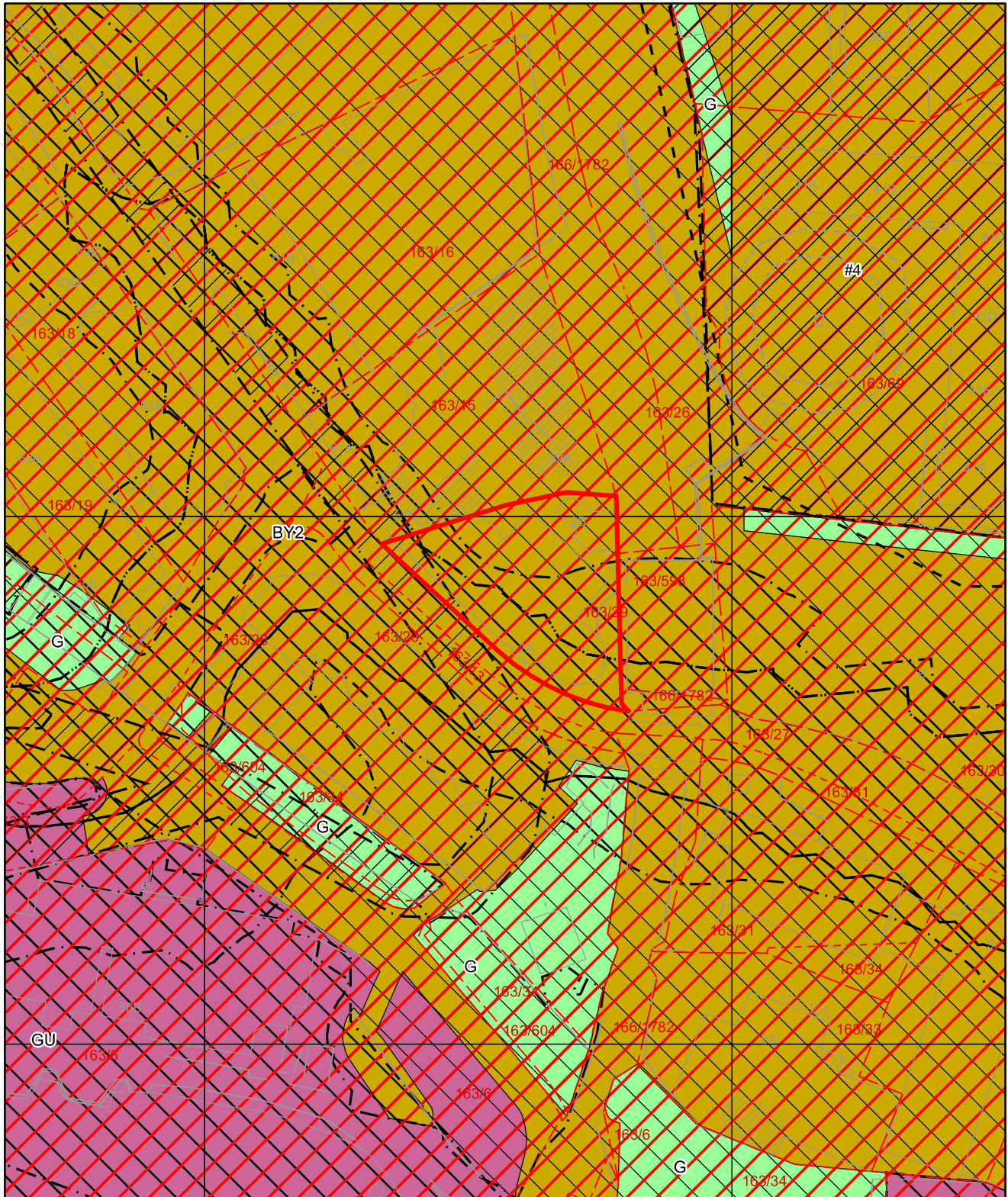
Gnr/Bnr/Fnr: 163/29/0/0

Adresse: Møllendalsbakken 2A m.fl.














For fullstendig oversikt over gjeldende plansituasjon, se <https://www.arealplaner.no/bergen4601>

 Eiendomsmarkering (1)




Tegnforklaring for kommuneplan


	Arealformålgrense	KPA2018 Arealformål	
	Bestemmelsegrense		Byfortettingssone
	Angitthensyn kulturmiljø		Grav- og urnelund
	Faresone		Grønnstruktur
	Infrastruktursone		
	Støysone grønn		
	Støysone gul		
	Støysone rød		


Tegnforklaring for kommunedelplan


 Kommunedelplangrense

 Sporveg, fremtidig

 Gangveg, fremtidig


 G/S-veg, fremtidig


 G/S-veg


 Grense for restriksjonsområde


 Arealformålgrense

KDP Arealbruk-PBL1985

 Boligområde (N)


 Offentlig bebyggelse (N)


 Offentlig bebyggelse (F)


 Bygninger, allmenntilgjengelig (N)


 Friområde (N)

 Friområde (F)

 Annet byggeområde (F)


 Område båndlagt, lov om kulturminner (N)


 Vannareal for allmenn flerbruk (N)


 Vannareal for allmenn flerbruk (F)

 Vegareal (N)

 Fotgjengerstrøk (F)

 Gang- og sykkelareal (N)

 Jernbaneareal (N)

 Jernbaneareal (F)