





Tegnforklaring

Reguleringsplan-Byggeområder (PBL1985 § 1)
 Område for boliger med tilhørende anlegg

Reguleringsplan-Offentlige trafikkområder (PBL1985 § 2)


-  Kjøreveg
-  Annen veggrunn
-  Gang-/sykkelveg

Reguleringsplan-Friområder (PBL1985 § 25)
 Friområder

Reguleringsplan-Fellesområder (PBL1985 § 26)

-  Fellesområder
-  Felles avkjørsel
-  Felles parkeringsplass
-  Felles lekeareal for barn
-  Annet fellesareal for flere eiendommer

Reguleringsplan-Bebyggelse og anlegg (PBL1985 § 27)

-  Boligbebyggelse
-  Boligbebyggelse - frittliggende småhusbebyggelse
-  Boligbebyggelse - konsentrert småhusbebyggelse
-  Boligbebyggelse - blokkbebyggelse
-  Renovasjonsanlegg
-  Uteoppholdsareal


Reguleringsplan-Samferdselsanlegg og tekniske anlegg (PBL1985 § 28)


-  Kjøreveg
-  Fortau
-  Gang/sykkelveg
-  Gangveg/gangareal/gågate
-  Annen veggrunn - grøntareal
-  Kollektivholdeplass
-  Parkering
-  Kombinerte formål for samferdselsanlegg og tekniske anlegg

Reguleringsplan-Grønnstruktur (PBL2008 § 1)

-  Naturområde
-  Friområde

Reguleringsplan- Landbruks-, natur og friluftsliv (PBL2008 § 2)

-  LNFR-areal for nødvendige tiltak for LNFR

Reguleringsplan- Bruk og vern av sjø og vassdrag (PBL2008 § 3)
 Bruk og vern av sjø og vassdrag med tilhørende anlegg



Reguleringsplan-Hensynsoner (PBL2008 § 12)

-  Faresone - Ras- og skredfare
-  Faresone - Annen fare
-  Sikringsone - Frisikt
-  Støysone - Rød sone iht. T-1442
-  Støysone - Gul sone iht. T-1442







Reguleringsplan- Bestemmelseområder (PBL2008 § 13)

-  Bestemmelseområde

Reguleringsplan-Juridiske linjer og punkt PE (PBL2008 § 14)

-  Sikringsonegrense
-  Støysonegrense

Reguleringsplan-Felles for PBL 1985 og 2008 (PBL2008 § 15)

-  Regulerings- og bebyggelsesplanområde
-  Planens begrensning
-  Faresonegrense
-  Formålsgrense
-  Regulert tomtegrense
-  Byggegrense
-  Planlagt bebyggelse
-  Bebyggelse som inngår i planen
-  Regulert senterlinje
-  Frisiktslinje
-  Tunnel
-  Målelinje/Avstandslinje

 Stenging av avkjørsel

 Avkjørsel


 PÅskrift feltnavn


 PÅskrift areal

 PÅskrift utnyttning


 PÅskrift bredde

 PÅskrift radius

 PÅskrift kotehøyde

 PÅskrift plantilbehør

Matrikkelkart

 PÅskrift eiendom

 Grunneiendom


 Hjelpelinje fiktiv

 Hjelpelinje vannkant


 Grense .lste. 13 cm


 Usikre grenser

Bygningsmessige anlegg

 Vegg frittstående

Matrikkel Adresse

 PÅskrift for Vegadresse


 Vegadresse


Bygninger


 Taksprang Bunn


 Bygning


 Takkant


 Grunnmur

 Trapp inntil bygg, kant

 Veranda

 Bygningslinje

 Taksprang

 Mønelinje