






Tegnforklaring

Kommuneplan/Kommunedelplan PBL 2008

-  Støysonegrense
-  Støysone - Rød sone iht. T-1442
-  Støysone - Gul sone iht. T-1442
-  Boligbebyggelse - nåværende
-  Boligbebyggelse - fremtidig
-  Næringsbebyggelse - fremtidig
-  Veg - nåværende
-  Friområde - nåværende
-  LNFR-areal - nåværende
-  Bruk og vern av sjø og vassdrag med tilhøren

Felles for kommuneplan PBL 1985 og 2008

-  Planområde
-  Grense for arealformål
-  Hovedveg - nåværende
-  Samleveg - nåværende
-  Adkomstveg - nåværende

Bygningsmessige anlegg

-  Vegg frittstående

Bygninger

-  Taksprang Bunn
-  Bygning
-  Takkant
-  Bygningsdelelinje
-  Grunnmur
-  Trapp inntil bygg, kant
-  Veranda
-  Bygningslinje
-  Taksprang
-  Mønelinje