



Askøy kommune

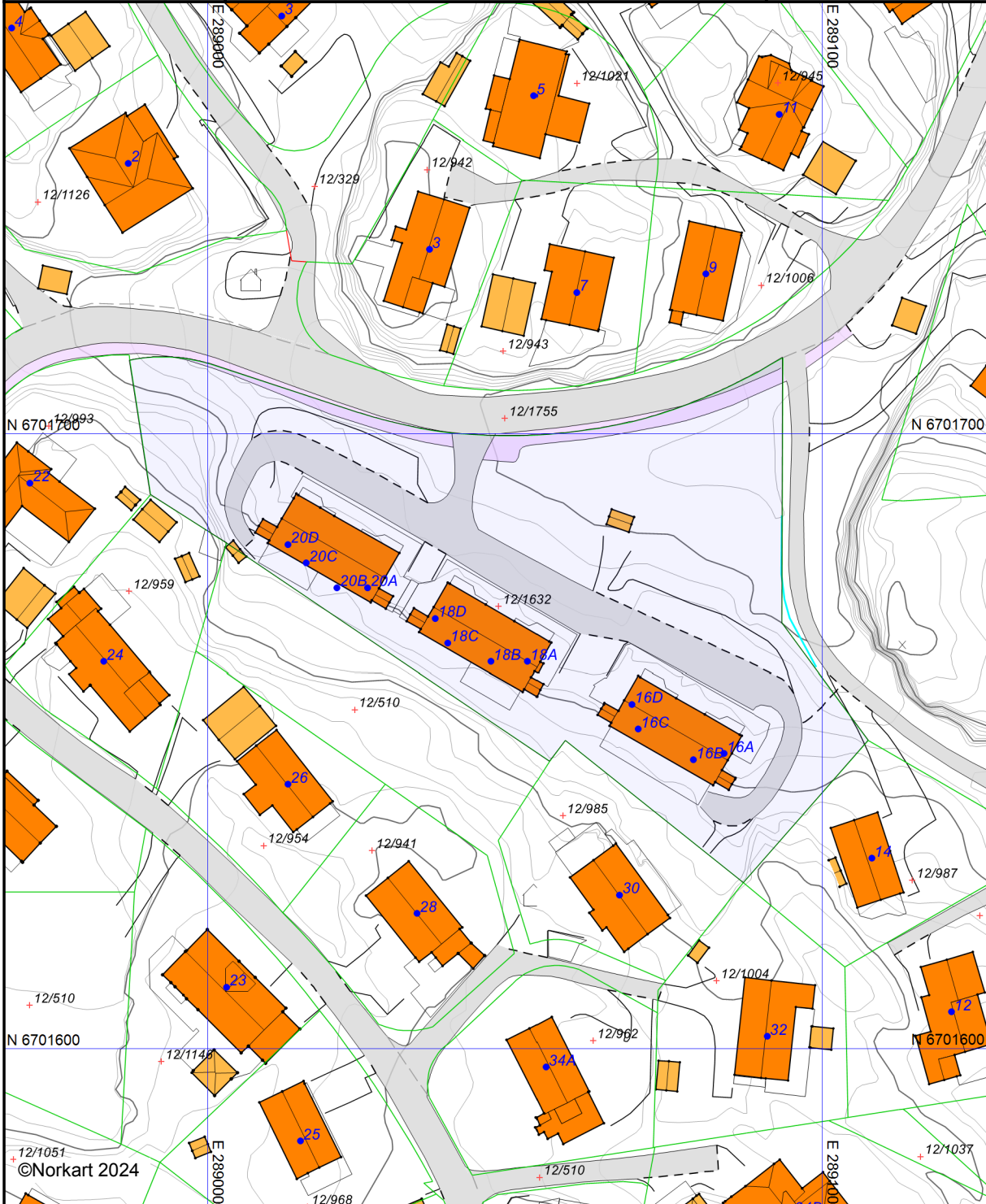
Grunnkart

Eiendom: 12/1632/0/2
Adresse: Marihaugen 16B
Utskriftsdato: 05.09.2024
Målestokk: 1:1000

N



UTM-32



Kartet er produsert fra kommunens beste digitale kartbaser for området og inneholder viktige opplysninger om eiendommen og området omkring. Presentasjonen av informasjon er i samsvar med nasjonal standard.
Kartet kan inneholde feil, mangler eller avvik i forhold til kravene i oppgitt standard.
Kartet kan ikke benyttes til andre formål enn det formålet det er utlevert til uten samtykke fra kommunen jf. lov om åndsverk.

Tegnforklaring

Matrikkelkart

- Abc* Tekst eiendom
- Grunneiendom
- Teig (Flate)
-  Hjelpelinje veg
-  Hjelpelinje fiktiv
-  Hjelpelinje vannkant
-  Grense .lte. 13 cm
-  Usikre grenser

Matrikkel Adresse

- Abc* Tekst for Vegadresse
- Vegadresse



TraktorvegSti

-  Sti

VEG

-  Annet vegareal
-  Avgrensning mot annet vegareal
-  Gang/Sykelveg
-  Vegdekkekant
-  Veg


Høydeinformasjon

-  Høydekurve 5m
-  Høydekurve 1m
- x Toppunkt

Kyst

-  Havflate

Innsjøer og vassdrag

-  Veggroft åpen

Bygninger

-  Bygningsdelelinje
-  Taksprang Bunn
-  Bygning - Boligbygg
-  Bygning - Andre bygg
-  Annen bygning
-  Bygning punkt
-  Takriss
-  Trapp inntil bygg, kant
-  Veranda
-  Bygningslinje
-  Taksprang
-  Mønelinje