



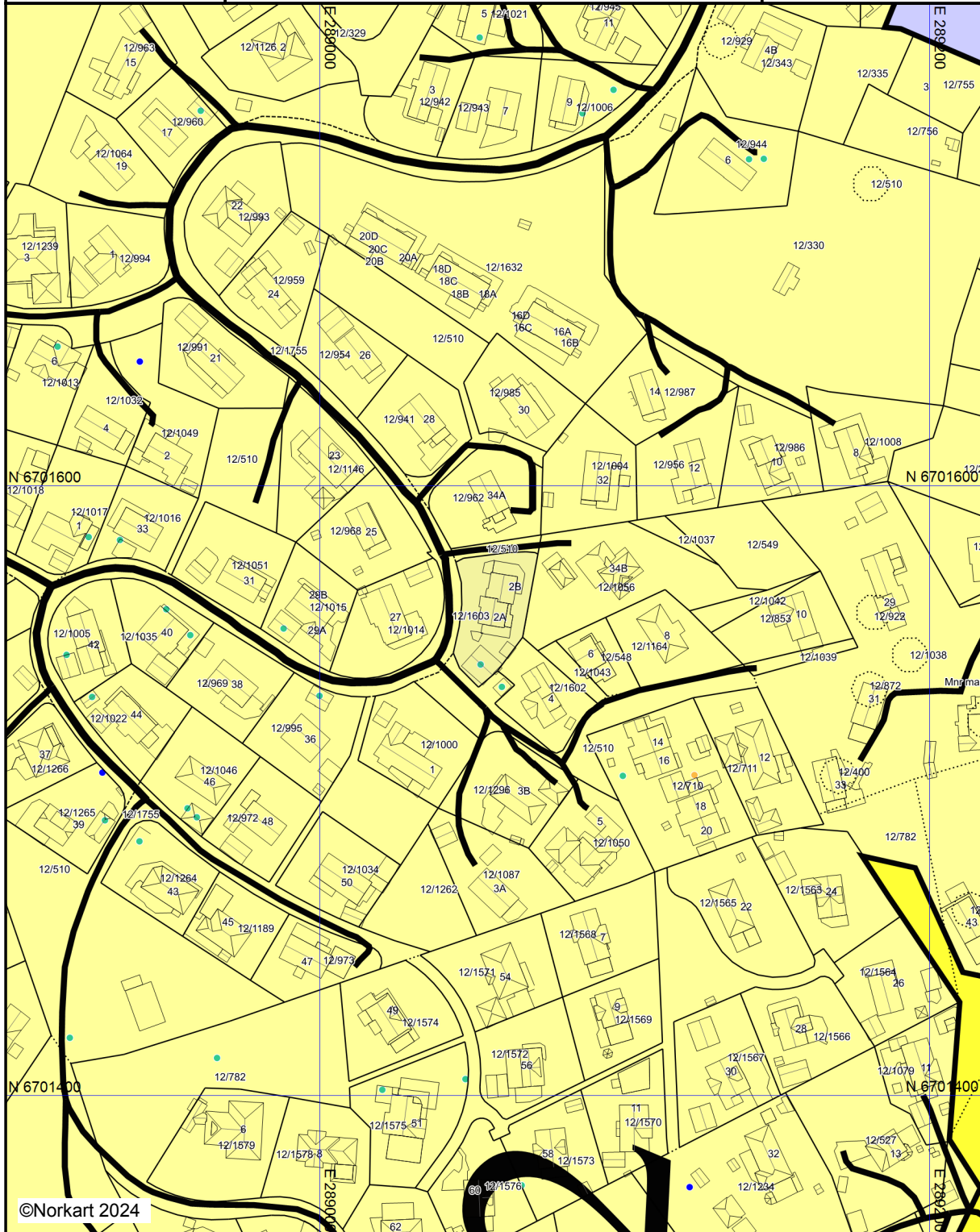
Askøy kommune

Kommuneplankart

Eiendom: 12/1603/0/2
Adresse: Torvmarkene 2A
Dato: 30.08.2024
Målestokk: 1:2000



UTM-32



©Norkart 2024








Kartet er produsert fra kommunens digitale versjon av Kommuneplanens arealdel. Presentasjonen av informasjon er i samsvar med nasjonal standard, og viser planen slik den er vedtatt. Kartet kan ikke benyttes til andre formål enn det formålet det er utlevert til uten samtykke fra kommunen jf. lov om åndsverk.

Tegnforklaring

Kommuneplan/Kommunedelplan PBL 2008

-  Støysonegrense
-  Støysone - Gul sone iht. T-1442
-  Angitthensyngrense
-  Angitthensyngsone - Hensyn grønnstruktur
-  Boligbebyggelse - nåværende
-  Boligbebyggelse - fremtidig
-  Forretning - nåværende
-  LNFR-areal - nåværende
-  Bruk og vern av sjø og vassdrag med tilhøren

Felles for kommuneplan PBL 1985 og 2008

-  Planområde
-  Planens begrensning
-  Grense for arealformål
-  Samleveg - nåværende
-  Adkomstveg - nåværende
-  Skipsled - nåværende
-  Småbåtled - nåværende

Bygninger

-  Taksprang Bunn
-  Bygning
-  Takkant
-  Bygningsdelelinje
-  Trapp inntil bygg, kant
-  Veranda
-  Bygningslinje
-  Taksprang
-  Mønelinje