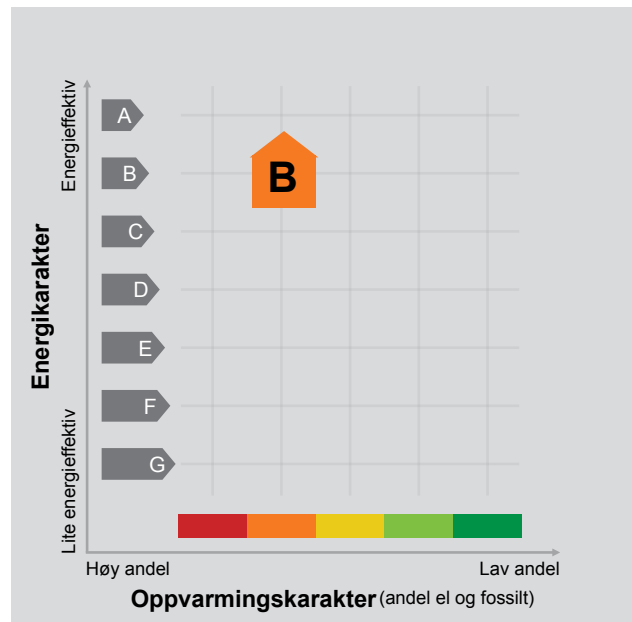


# ENERGIATTEST

Adresse	Sundts veg 15J
Postnummer	5221
Sted	NESTTUN
Kommunenavn	Bergen
Gårdsnummer	42
Bruksnummer	959
Seksjonsnummer	7
Andelsnummer	—
Festenummer	—
Bygningsnummer	300496134
Bruksenhetsnummer	H0101
Merkenummer	Energiattest-2024-17500
Dato	29.08.2024



**Energimerket** angir boligens energistandard. Energimerket består av en energikarakter og en oppvarmingskarakter, se i figuren. Energimerket symboliseres med et hus, hvor fargen viser oppvarmingskarakter, og bokstaven viser energikarakter.

**Energikarakteren** angir hvor energieffektiv boligen er, inkludert oppvarmingsanlegget. Energikarakteren er beregnet ut fra den typiske energibruken for boligtypen. Beregningene er gjort ut fra normal bruk ved et gjennomsnittlig klima. Det er boligens energimessige standard og ikke bruken som bestemmer energikarakteren. A betyr at boligen er energieffektiv, mens G betyr at

boligen er lite energieffektiv. En bolig bygget etter byggeforskriftene vedtatt i 2010 vil normalt få C.

**Oppvarmingskarakteren** forteller hvor stor andel av oppvarmingsbehovet (romoppvarming og varmtvann) som dekkes av elektrisitet, olje eller gass. Grønn farge betyr lav andel el, olje og gass, mens rød farge betyr høy andel el, olje og gass. Oppvarmingskarakteren skal stimulere til økt bruk av varmepumper, solenergi, biobrensel og fjernvarme.

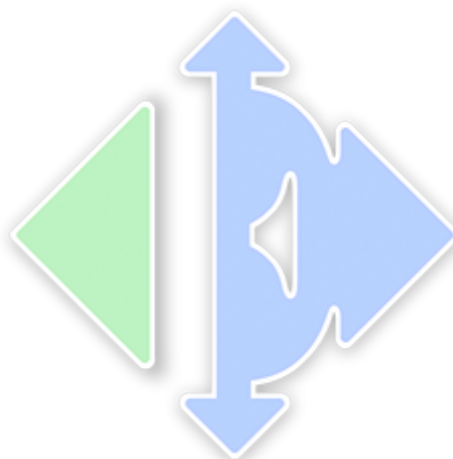
Om bakgrunnen for beregningene, se [www.energimerking.no](http://www.energimerking.no).

## Målt energibruk

Brukeren har valgt å ikke oppgi målt energibruk.



**Leilighet**  
Sundts veg 15 J  
5221 Nesttun



www.e3.no

#### Boligens tekniske tilstand:

Antall TG

0	<b>TG 0</b>	Ingen avvik
10	<b>TG 1</b>	Ingen vesentlige avvik
0	<b>TG 2</b>	Vesentlige avvik
0	<b>TG 3</b>	Store eller alvorlige avvik
0	<b>TG iu</b>	Ikke undersøkt

#### Utført av:

Takstmann

**Mats Hansen**

Dato: 24/08/2024

Rotthaugsgaten 1 C

Bergen 5033

45392791

mats@takstmannmh.no



*Dersom bygningsdelen kun har en tilstandsgrad og ikke er beskrevet, betyr det at det ikke er noen avvik i forhold til det som kan forventes. Alder tatt i betraktning.*

*Takstmannens utdypende vurdering av bygningsdeler med TG 2 og TG 3 finnes på siste siden(e) i denne rapporten.*

Denne rapporten er gyldig i 12 mnd.

**OM EIERSKIFTERAPPORT™**

Rapporten er bygget på BMTFs faglige rammeverk for tilstandsanalyse ved salg av bolig, NS3600 og avhendingslova. I denne tilstandsanalysen legges det stor vekt på å kontrollere bygningsdeler hvor det erfaringsmessig kan oppstå konflikter. Rapporten tilfredsstiller lov om avhending av fast eiendom med endringer i avhendingslova (tryggere bolighandel) fra 1.1.2022.

**AVGRENSNING:**

EIERSKIFTERAPPORT™ er godkjent av Byggmestrenes Takseringsforbund og kan kun benyttes av BMTF-sertifiserte takstmenn. Rapporten er spesielt godt egnet ved eierskifte av boliger. Rapporten erstatter ikke kjøpers undersøkelsesplikt eller selgers opplysningsplikt i henhold til lov om avhending av fast eiendom.

**NIVÅ AV ANALYSEN:**

Tilstandsanalysen utføres ved grundige visuelle observasjoner kombinert med undersøkelser, målinger, bruk av egnede instrumenter og registreringer. Dersom det er mistanke til høyt fuktnivå i vegger mot våtrom, eller i rom under terreng kan tilstandsanalysen omfatte destruktive inngrep som for eksempel hullboring i vegger.

Det kan utføres inngrep i vegg eller etasjeskillere ved bad og i rom under terreng for undersøkelse av fukt ved mistanke til alvorlige avvik. Alle bygningsdeler blir undersøkt, med stor vekt på de områdene som takstmannen, erfaringsmessig, kjenner som svake punkter. Selv om takstmannens analyser er svært grundig, kan det forekomme skjulte feil og mangler.

For bolig er referansenivået for de ulike rom og bygningsdeler gitt som krav til tilstandsgrad TG 1, det vil si uten skader og fagmessig riktig utført og i henhold til gjeldende lov/forskrift som gjelder for den aktuelle boligen der ikke tilleggene angir annet. Generelt er referansenivået byggeforskrifter som var gjeldende når bygningen/bygningsdelen ble byggesøkt.

**LEVETIDSBETRAKTNINGER:**

Når det refereres til levetid er dette basert på takstmannens erfaringstall og Byggforskserien 700.320 Intervaller for vedlikehold og utskifting av bygningsdeler, SINTEF Byggforsk.

Levetidsbetraktningene beregnes med hovedvekt på takstmannens skjønnsmessige vurdering av den enkelte bygningsdelens antatte gjenstående levetid. Dette avhenger også av forskjellige faktorer som kan gjøre seg gjeldende når det gjelder værforhold og bruk.

Levetiden vil variere noe dersom andre kriterier enn teknisk levetid, som for eksempel vedlikehold, estetikk, økonomi, sikkerhet, funksjon eller andre brukerønsker, er lagt til grunn.

**VÆR OPPMERKSOM PÅ**

Egenerklæringsskjema skal alltid legges frem for rapportansvarlig før tilstandsanalysen påbegynnes. Dersom egenerklæring ikke foreligger, vil dette komme tydelig frem på en av de siste sidene av rapporten under ovenstående overskrift.

Dersom det er lagt frem dokumentasjon av pågående byggesaker og/eller manglende ferdigattest, og/eller midlertidig brukstillatelse. Så vil også dette komme tydelig frem på en av de siste sidene av rapporten under samme overskrift som over.

**KOSTNADSVURDERING VED TG3**

Dersom det er angitt TG3 på en bygningsdel i denne rapporten, så vil det være angitt et antatt kostnadsoverslag over hva det vil koste å sette den i stand, uten å øke standarden.

**PIPER OG ILDSTEDER:**

Grundig undersøkelse av piper og ildsteder anbefales utført i samråd med offentlige godkjenningsmyndigheter.

**ELEKTRISK ANLEGG OG BRANNFØREBYGGENDE TILTAK:**

Ved omsetning av bolig vil man ofte få endring i bruk av det elektriske anlegget. BMTF anbefaler på generelt grunnlag at en registrert elektroinstallatør foretar en kontroll av boliginstallasjon ved eierskifte.

Dette kan for eksempel være en rapport fra periodisk kontroll av boliginstallasjon i henhold til NEK 405-2, som omfatter kontroll av både det elektriske og det branntekniske anlegget.

## MER OM TILSTANDSGRADENE I DENNE RAPPORTEN:

<b>TG 0</b>	<p>TG 0 betyr at bygningsdelen ikke har noen avvik.</p> <ul style="list-style-type: none"> <li>* Det er ingen tegn til slitasje.</li> <li>* Dokumentert fagmessig godt utført.</li> <li>* Det er ingen merknader.</li> </ul>
<b>TG 1</b>	<p>TG1 betyr at bygningsdelen kan ha mindre avvik.</p> <ul style="list-style-type: none"> <li>* Som forventet i forhold til alder/bruksslitasje.</li> <li>* Strakstiltak anses ikke som nødvendig.</li> </ul>
<b>TG 2</b>	<p>TG 2 betyr at bygningsdelen kan ha vesentlige avvik. Eksempler på TG2 kan være at bygningsdelen er:</p> <ul style="list-style-type: none"> <li>* Feil utført.</li> <li>* Skadet, eller symptomer på skade.</li> <li>* Svært slitt.</li> <li>* Nedsatt funksjon.</li> <li>* Utgått på dato.</li> <li>* Kort gjenværende brukstid.</li> <li>* Det er behov for tiltak i nær fremtid.</li> <li>* Det er grunn til overvåkning av denne bygningsdelen.</li> </ul>
<b>TG 3</b>	<p>TG 3 betyr at bygningsdelen kan ha store eller alvorlige avvik. Eksempler på TG3 kan være at bygningsdelen er:</p> <ul style="list-style-type: none"> <li>* Har total funksjonssvikt</li> <li>* Fyller ikke lenger formålet</li> <li>* Er en fare for liv og helse</li> </ul> <p>Det er et akutt behov for tiltak, og/eller det er avvik fra lover eller forskrifter som gjelder for den aktuelle bygningsdelen eller byggverket.</p>
<b>TG iu</b>	<p>TG iu betyr at bygningsdelen ikke er undersøkt. Denne tilstandsgraden skal kun benyttes unntaksvis. Eksempler kan være:</p> <ul style="list-style-type: none"> <li>* Snødekket tak og krypekjeller uten inspeksjonsmulighet på tidspunktet for analysen</li> <li>* Bygningsdelen, arealet eller rommet er ikke tilgjengelig for inspeksjon på tidspunktet for analysen</li> </ul>

## EIENDOMSDATA:

Matrikkeldata:	Gnr:42, Bnr: 959
Hjemmelshaver:	Fredrik Hansen Heggeland
Seksjonsnummer:	7
Festenummer:	-
Andelsnummer:	-
Byggeår:	2016
Tomt:	2 831 m <sup>2</sup>
Kommune:	Bergen

## BEFARINGEN:

Oppdragsgiver:	Fredrik Hansen Heggeland
Befaringsdato:	22.08.2024
Fuktmåler benyttet:	Protimeter MMS 2
Vann:	Offentlig
Avløp:	Offentlig
Adkomst:	Offentlig

## OM TOMTEN:

Tomten er felles for sameiet. Tomten er opparbeidet med asfalterte veier, parkeringsplasser, plen og noe beplantning.

**OM BYGGEMETODEN:**

Fundamentert på antatt faste masser av komprimert sprengstein/grov pukk på fjell, det er ikke foretatt grunnundersøkelser. Gulv mot grunn av betong. Grunnmur og fundamenter av betongkonstruksjoner. Etasjeskiller av trebjelkelag. Ytterveggkonstruksjoner over grunnmur er oppført i trekonstruksjoner, utvendig er veggene kledd med liggende trekledning. Vinduer med isolerglass i malte trekarmmer. Takkonstruksjonen er utført som pulttakkonstruksjon av tresperrer, taket er tekket med papp/folie. Taket er ikke besiktiget.

Grunnmur og drenering:

Forventet levetid for vegg mot terreng av betongvegg eller murt vegg av blokker: 20 - 60 år.

Forventet levetid for drenering: 20 – 60 år avhengig av grunnforhold.

Vegger:

Forventet levetid for veggkonstruksjoner av bindingsverk av tre: 40 - 80 år.

Forventet levetid før omfuging av puss: 20 – 60 år.

Forventet levetid før slemming av mur / forblending med slemming: 30 – 60 år.

Forventet Levetid på utvendig trekledning: 40 - 60 år.

**OVERORDNET FAGLIG VURDERING AV EIENDOMMEN:**

Avvik som er funnet på befaringdagen står nærmere beskrevet under de aktuelle bygningsdelene. Ved avhending av eiendommen gjøres det oppmerksom på selgers opplysningsplikt og kjøpers undersøkelses plikt iht. Lov om avhending. For rapporter som gjelder leilighet i et sameie eller aksje/andelslag (borettslag) er undersøkelsene begrenset til innvendig i leiligheten og dennes tilleggsdel (boder/kott/altan eller lignende). Fellesarealer og felles bygningsmasse er ikke kontrollert.

**ANNET:**

Informasjon om sameiet:

Styretsleder: Camilla Johannessen Førde

Kontaktperson: Camilla Johannessen Førde

Beliggenhet:

Eiendommen ligger i et etablert området med tilvarende bebyggelse. Fra eiendommen er det gangavstand til Nesttun bydelssenter hvor det er bybanestopp, butikker og servicetilbud. Gangavstand til skoler og barnehager, samt til idrettsanlegg like bortenfor og ved området Slåtthaug. Kort kjørevei til kjøpesenterområdet Laguneparken og Lagunen handlesenter med et bredt utvalg av butikker. Fra eiendommen er det kort kjørevei til Flesland og større arbeidsplasser på Kokstad/Sandsli. Rolig, skjermet og barnevennlig boligområde.

Nøkkelopplysninger:

Organisasjonsnummer: 917 435 839

Navn/foretaksnavn: SAMEIET KLOPPEDALSHAGEN II

Organisasjonsform: Eierseksjoner

Registrert i Enhetsregisteret: 06.07.2016

Stiftelsesdato: 08.03.2016

Takstobjektet:

3-Roms selveierleilighet.

Fra stuen er det utgang til terrasse på 21,1m<sup>2</sup>.

Oppvarming: Varmekabler i gangen og på badet, varmepumpe i stuen, balansert ventilasjonsanlegg. Teknisk tilstand på varmekilder er ikke kontrollert.

El. Anlegg: Sikringsskapet er montert på vaskerommet og inneholder automatsikringer. Sikringsskapet er ikke videre undersøkt da dette krever spesialkompetanse.

VVS: Leiligheten har sluk og avløpsrør av plast. Det er benyttet rør-i-rør, plastrør til vannforsyningsrør. VVS anlegget er ikke nærmere kontrollert da dette krever spesialkompetanse.

**DOKUMENTKONTROLL:**

Opplysninger fra hjemmelshaver.

**BESKRIVELSE AV INNVENDIGE OVERFLATER (vegger, tak og gulv):**

Gulv: Gangen, badet og vaskerommet har flislagte gulv, soverommene har tepper, resterende rom har laminatgulv.

Vegger: Badet har fliser, resterende rom har malte flater.

Tak: Malte flater.

**FORMÅL MED ANALYSEN:**

Tilstandsvurderingen er gjennomført for å avdekke eventuelle avvik og mangler ved boligen. Rapporten er utarbeidet i forbindelse med salg av den aktuelle eiendommen. Oppdragsgiver/eier deltok under befaringen med mulighet for å informere om svakheter som bør undersøkes grundigere.

---

**VESENTLIGE ENDRINGER ETTER BYGGEÅR:**

Opplysninger fra hjemmelshaver:

- Gulvene i stuen og på soverommet ble lagt i 2021.
- Malt vegg og himlingsflater i 2021.

---

**FELLESKOSTNADER:**

-

---

**AREALER OG ANVENDELSE:**

Arealmålingene i denne rapporten måles etter Norsk Standard 3940. Arealer oppgis i hele kvadratmeter i denne rapporten, og gjelder for det tidspunkt rapporten er datert.

**MÅLEVERDIGE AREALER:**

Større arealer enn nødvendig åpninger for trapp, heis sjakter og lignende regnes ikke med i etasjens areal. Rom som skal måles må være tilgjengelig, slik at det kan måles. Rommene kan stride mot byggeforskriftene, men likevel være måleverdig.

**AREALBEGREPER:**

BRA-i =Internt bruksareal  
 BRA-e =Eksternt bruksareal  
 BRA-b =Innglasset balkong  
 TBA =Terrasse- og balkongareal

**ENDRINGER:**

Rom som ligger utenfor boenheten, men som eier har påvist og/eller opplyst at tilhører boenheten, er oppmålt og inkludert i BRA-e. Det er ikke fremvist dokumentasjon på at rommet tilhører boenheten, med mindre dette er angitt særskilt. Rom utenfor boenheten kan omdisponeres av borettslaget/sameiet og dette kan påvirke boligens BRA. Vær oppmerksom på at NS 3940:2023 og eierseksjonsloven har ulik definisjon av fellesareal. Ved arealmåling gjelder NS 3940:2023 som definerer fellesareal slik: Delen av bygning som brukes av to eller flere bruksenheter eller til bygningens forvaltning, drift eller vedlikehold.

**NB:**

Ved overgang fra eldre versjon av NS3940 til revidert utgave med nye måleregler, kan det forekomme arealavvik for rapporter som er utført mellom Oktober 2023 og Desember 2024. NS3940:2023 må vurderes til å være gjeldene bransjestandard fram til ny versjon utgis. Dette til tross for at standarden er trukket tilbake juni 2024.

**AREAL BOLIG:**

Etasje:	BRA-i	BRA-e	BRA-b	TBA	P-Rom m <sup>2</sup>	S-Rom m <sup>2</sup>
1. Etasje	64	5	0	21	64	5
SUM BYGNING	64	5	0	21	64	5
SUM BRA	69					

**AREAL GARASJE/UTHUS:**

Etasje:	BRA-i	BRA-e	BRA-b	TBA	P-Rom m <sup>2</sup>	S-Rom m <sup>2</sup>
SUM BYGNING						
SUM BRA						

**BRA-i:**

Gang(9,6m<sup>2</sup>), bad(5,5m<sup>2</sup>), vaskerom(3,2m<sup>2</sup>), soverom(8,4m<sup>2</sup>), soverom(11,9m<sup>2</sup>), stue og kjøkken(23,7m<sup>2</sup>).

**BRA-e:**

Bod med utvendig inngang(4,7m<sup>2</sup>).

**MERKNADER OM AREAL:**

Arealene av hvert rom (nettoareal) summert vil avvike fra oppgitt totalt areal. Dette som følge av at tykkelsen av skillevegger/innervegger og eventuelle sjakter eller piper er trukket fra nettoarealet av hvert rom, men skal iht. målreglene (NS3940) medregnes i totalarealet.

**MERKNADER OM ANDRE BYGNINGSDELER:****FORUTSETNINGER: (Værforhold, hindringer, etc.):**

Det var ingen hindringer på befaringsdagen. Klimatiske forhold som temperaturforandringer, nedbørsmengde m.m. vil kunne påvirke boligen. Se pkt. Tilleggsopplysninger for ytterligere informasjon.

**ANDRE MERKNADER:**

---

**TILSTEDE VED BEFARINGEN:**

Hjemmelshaver

---



## **BYGGMESTER:**

En BMTF-sertifisert takstmann er en byggmester e.l.l. som er medlem av Byggmestrenes Takseringsforbund. Det vil si han/hun har minimum 6 års erfaring med å analysere, reparere og bygge boliger.

Mester er en beskyttet tittel som deles ut av Kongen til den som oppfyller de kvalifikasjonskrav som blir stilt i medhold til lov om mesterbrev i håndverk og annen næring.

Den BMTF-sertifiserte takstmannen skal alltid etterleve de etiske regler og regelverket som gjelder for Byggmestrenes Takseringsforbund.

## **INTEGRITET:**

### **UAVHENGIG TAKSTMANN**

Denne rapporten er utarbeidet av en uavhengig takstmann uten bindinger til andre aktører i eiendomsbransjen. Takstmannen har verken et ansettelsesforhold til, eller økonomisk interesse i sin oppdragsgivers virksomhet. For nærmere beskrivelse av kravene til takstmannens integritet, se BMTFs etiske retningslinjer på [www.BMTF.no](http://www.BMTF.no)

*Ansvarlig for rapporten:*

### **Mats Hansen**

Tømrersvenn, byggmester og BMTF sertifisert takstmann

24/08/2024



Mats Hansen

**1. Våtrom****1.1 Våtrom****TG 1** 1.1.1 Overflate vegger og himling

- Det er ikke påvist riss og sprekker.
- Det er ikke påvist sprekker i fuger.
- Det er ikke påvist bom (hulrom) under fliser.
- Det er ikke påvist fuktskader, spor etter skadedyr.

Det er benyttet fliser på veggene og malte flater i himlingen på badet.

Det er benyttet malte flater på vegg og himlingsflatene på vaskerommet.

Overflatene fremstod med normal bruksslitasje i henhold til alder.

**Merknader:****TG 1** 1.1.2 Overflate gulv

- Det er ikke påvist riss og sprekker.
- Det er ikke påvist sprekker i fuger.
- Det er ikke påvist bom (hulrom) under fliser.
- Det er ikke påvist spor etter råteskade, muggvekst eller skadedyr.
- Det er ikke påvist knirk i gulvet.

Det er benyttet fliser på gulvet.

Overflatene fremstod med normal bruksslitasje i henhold til alder.

Ved kontroll ble det ikke registrert bom i fliser, det gjøres oppmerksom på at mindre tilfeller av bom i fliser kan oppstå. Når ikke hele flisen har kontakt med underlaget, vil det oppstå luftlommer. Dette blir kalt "bom", og kan medføre at flisen sprekker ved belastning.

**Merknader:****TG 1** 1.1.3 Membran, tettesjiktet og sluk

- Membranen er fra 2016
- Det er muligheter for å rengjøre sluk.
- Det er ikke boret hull i tilstøtende rom eller fra undersiden. Se under.
- Det er fuktkontrollert med egnet fuktmåleverktøy. Se under.

Det gjøres spesielt oppmerksom på at tekking (membran og mansjetter) ikke er kontrollerbare fordi dette bare kan gjøres ved å demontere fliser. Denne type destruktive undersøkelser blir aldri foretatt ved en tilstandskontroll for eierskifterapport.

Alder og observasjoner gjort på befaringsdagen tilsier at det er membran.

Det er benyttet plastsluk.

**Hulltaking:**

Det ble ikke gjennomført hulltaking som følge av rommets plassering, aktuelle vegger for hulltaking vender mot yttervegg eller innredning på motsatt side. Hulltaking er en inspeksjonsmetode hvor det borres et inspeksjonshull på 73mm fra tilstøtende rom for å undersøke for fukt/skader. Det er imidlertid gjennomført fuktkontroll med fuktindikator, denne ga ikke utslag for unormale fuktverdier. Hulltaking vil generelt gi en bedre fuktanalyse.

Badet inneholder: Vegghengt toalett, helstøpt servant, skap under servant med slette fronter, dusjdører i klart glass.

Vaskerommet inneholder: Opplegg for vaskemaskin, varmtvannsbereder.

**Merknader:****2. Kjøkken****TG 1** 2.1 Kjøkken

Vanninstallasjonen er fra 2016

Det er ikke påvist knirk, skader eller fuktskjolder på gulvet.

Det er ikke påvist fukt ved kjøleskap, vaskemaskin, varmtvannsbereder eller andre vanninstallasjoner.

Det er ikke påvist avvik i forhold til trykk i vannkran.

Det er ikke påvist avvik i forhold til avrenning fra avløp.

Det er ikke påvist symptomer på fukt og råte i nabokonstruksjoner.

Kjøkkeninnredning med slette fronter, laminat benkeplate, over benkeplaten er det benyttet fliser, stål oppvaskkum, ventilator.

- Integrert induksjonsplatetopp
- Integrert stekeovn
- Integrert oppvaskmaskin
- Integrert kjøl- og frys

Teknisk tilstand på hvitevarer er ikke kontrollert.

Fuktkontroll som er foretatt med fuktindikator ga ikke unormale fuktverdier i områder der det anses og være fare for fuktvandring. Disse områdene er i hovedsak i underskap under vask, området rundt oppvaskmaskin og på gulv rundt sokkel list.

**Merknader:****3. Andre Rom****TG 1** 3.1 Andre rom

Generelt: Normal brukslitasje på overflater. Vær oppmerksom på at det som regel vil være diverse mindre hull i overflater etter bilder/hyller etc, og noe misfarge/skjolder hvor bilder, hyller/ møblement etc har vært plassert. På gulv vil det som regel være diverse slitasje, og noe misfarge/ riper og lignende hvor møblement har vært plassert. Dette er normalt i en fraflyttet boenhet, og slike mindre "avvik" er å anse som normalt.

**Merknader:****4. Vinduer og ytterdører****TG 1** 4.1 Vinduer og ytterdører

Det er ikke påvist punkterte glass.

Det er ikke påvist avvik ved beslag, vannbord, omramming, karm eller ytre tetting.

Dører og vinduer vurderes som sikre mot vanninntrengning i konstruksjonen.

Vinduer med isolerglass i malte trekarmer.

Vinduene er fra byggeår.

Vinduene har normal bruksslitasje i henhold til alder.

Altandør med felt av isolerglass.

Dørene er fra byggeår.

Dørene fremstod med normal bruksslitasje i henhold til alder.

Det ble ikke oppdaget punkterte glass eller andre avvik under befaringen. Punkterte glass kan tidvis være vanskelig og observere.

**Merknader:****5. Balkonger, verandaer og lignende****TG 1** 5.1 Balkonger, verandaer og lignende

Konstruksjonen vurderes som forsvarlig festet.

Det er ikke påvist svekkelser i forankring eller understøtting.

Det er ikke påvist skader, slik som avskalling, deformasjoner, riss, sprekker, råteskader og/eller rust på overflater.

Vannavrenning vurderes som tilstrekkelig.

Oppkant mot vegg og dør vurderes som tilstrekkelig.

---

Fra stuen er det utgang til terrasse på 21,1m<sup>2</sup>.

Terrassen er oppført i trekonstruksjoner, normalt vedlikehold må påregnes.

Merknad/vurdering:

Det er en del avskalling av maling på rekkverket, vedlikehold må påregnes.

---

**Merknader:**

## 6. VVS

### TG 1 6.1 WC og innvendige vann- og avløpsrør

Innvendige vann og avløpsrør er fra 2016

Materiale, sammenkoblingspunkter, kondensisolasjon og termisk isolasjon vurderes som tilfredsstillende.

Avløpskapasiteten vurderes som tilfredsstillende.

Lukt fra avløpssystemet vurderes som tilfredsstillende.

Det er WC med innebygget sisterner.

Det er spalte på innebygget sisterner for WC.

---

Det gjøres oppmerksom på at det kun er synlige rørinstallasjoner som er kontrollert. Rørgjennomføringer som er skjult i vegg er ikke videre undersøkt.

Det er benyttet rør i rør - plastrør til vannforsyningsrør.

Forventet levetid på plastrør: 25 - 50 år.

Boligen har sluk og avløpsrør i plast.

Forventet levetid for sluk av plast: 30-50 år.

---

**Merknader:**

### TG 1 6.2 Varmtvannsbereder

Varmtvannsbereder er fra 2016

Det er ikke påvist avdrypp og fuktskjolder ved bereder.

Berederens plassering er tilfredsstillende.

---

Varmtvannsberederen er plassert på vaskerommet og er av typen OSO 198 liter.

---

**Merknader:**

### TG 1 6.3 Ventilasjon

Ventilasjonsanlegget var nytt i 2016

Boligen har ikke naturlig ventilasjon.

Boligen har balansert ventilasjon.

Tilluft, avtrekk og luftutveksling vurderes som tilfredsstillende.

---

Boligen har balansert ventilasjonsanlegg.

---

**Merknader:**

## 7. Elektrisk anlegg og samsvarserklæring

### 7.1 Elektrisk anlegg og samsvarserklæring

Når det gjelder resultater fra det lokale el-tilsynet: Se eventuelt eiers egenerklæringsskjema.

I følge eier/oppdragsgiver har det ikke vært brann, branntilløp eller varmgang i anlegget. Se eventuelt egenerklæringsskjema fra selger.

I følge eier/oppdragsgiver løses ikke sikringene ut ofte. Se eventuelt egenerklæringsskjema fra selger.

Det er ikke observert synlige tegn på termiske skader på kabler, brytere, downlights, stikkontakter eller elektrisk utstyr.

Kabler er tilstrekkelig festet.

---

El. Anlegg: Sikringsskapet er montert på vaskerommet og inneholder automatsikringer. Sikringsskapet er ikke videre undersøkt da dette krever spesialkompetanse.

Det er ikke opplyst om årstall for forrige tilsyn av det elektriske anlegget. Det foreligger ikke dokumentasjon på gjennomført tilsyn eller dokumentasjon etter gjennomført tilsyn (dokumentasjon på avvik, mangler eller dokumentasjon på at anlegget er uten avvik).

Undertegnede takstmann har ikke fagkompetanse/spesialkompetanse til å utføre kontroll av elektriske anlegg og elektriske installasjoner. Det stilles strenge krav til kompetanse for kontroll av elektriske anlegg. Det anbefales på generelt grunnlag at registrert/autorisert elektroinstallatør/kontrollør foretar en kontroll av hele det elektriske anlegget.

Vurderingen av det elektriske anlegget er basert på visuell besiktigelse, opplysninger gitt av eier med eventuell tilhørende fremvist dokumentasjon, samt standard sjekkliste (begrensede undersøkelser sammenlignet med godkjent elk kontroll).

**Branntekniske forhold:**

Alle boliger skal ha brannalarmanlegg eller røykvarslere. Minimumskravet er at man har minst én røykvarsler i hver etasje i boligen.

Alle boliger skal ha slukkeutstyr som husbrannslange, eller brannslukningsapparat. Brannslukningsapparatet må være på minst 6 kg (effektivitetsklasse på minst 21 A for skumapparat). Ved bruk av brannslange skal brannslangen være tilkoblet fast vannforsyning, det anbefales kuleventil (type kran).

**Merknad/vurdering av avvik:**

Det er ikke opplyst om forrige tilsyn av anlegget. Det må utføres el.kontroll (av autorisert kontrollør) av hele anlegget. Det hefter en risiko for pålegg om utbedringer på elektriske anlegg etter utført utvidet kontroll.

---

**Merknader:**

**Vær oppmerksom på:**

Egenerklæringsskjema er levert før oppstart av oppdraget.

Det er ingen avvik i forhold til rømming og romhøyde, ut ifra gjeldende forskrifter for da boligen/rommene ble byggemeldt.

Innvendige rekkverk og håndrekker er i henhold til gjeldende forskrifter når bygningsdelen ble byggesøkt.

**Tilleggsopplysninger:**

Den bygningssakkyndige har ikke kontrollert om det foreligger offentligrettslige pålegg fra kommunen. Det er ikke kontrollert om det er pågående byggesaker, endringer i reguleringsplan som berører den aktuelle eiendommen eller andre ytre påvirkninger.

Vedrørende egenerklæringsskjema: Skjema vil følge som vedlegg til salgsoppgaven, det anbefales eventuelle interessenter å lese gjennom skjema før et eventuelt salg/kjøp gjennomføres. Det kan være flere relevante/nyttige opplysninger i dette skjema som ikke er videre beskrevet i denne rapporten.

Tilstandsrapporten har en gyldighet på 12 mnd. fra rapportdato. Skulle det oppstå skader, endringer eller annet av betydning ved boligen, oppfordres eier/selger til å informere om forholdene og oppdatere tilstandsrapporten.

I tilstandsrapporten har den bygningssakkyndige ikke gjort undersøkelser/vurderinger av bygningens estetikk og arkitektur, fellesarealer (med mindre boligeieren har vedlikeholdsplikt for fellesarealer), tilleggsbygg som garasje, biloppstillingsplass eller lignende i fellesanlegg/fellesområdet.

**Takstmannens vurdering ved TG2:**

**Takstmannens vurdering ved TG3:**

# VEDTEKTER

## for sameiet Kloppedalshagen II

fastsatt i forbindelse med opprettelsen av sameiet

### 1. NAVN OG OPPRETTELSE

Sameiets navn er Sameiet Kloppedalshagen II

### 2. EIENDOMMEN

Bebyggelsen på tomten gnr. 42, bnr.959 i Bergen kommune ligger i sameie mellom de eierseksjonene som bebyggelsen er oppdelt i. For hver seksjon er det fastsatt en sameiebrøk som uttrykker sameieandelens størrelse.

Tomten og alle deler av bebyggelsen som ikke etter oppdelingen omfattes av bruksenheter med enerett til bruk, er fellesarealer. Til fellesarealene hører således hele bygningskroppen med vegger, inngangsdører, vinduer, trapperom, ganger og andre fellesrom. Stamledningsnett for vann og avløp fram til avgreningspunktene til de enkelte bruksenheter og elektrisitet fram til bruksenheterens sikringsskap, er fellesanlegg. Det samme er andre innretninger og installasjoner som skal tjene sameiernes felles behov.

### 3. RETTSLIG RÅDIGHET OVER SEKSJONEN

Med de unntak som er fastsatt i eierseksjonsloven og disse vedtekter har den enkelte sameier full rettslig rådighet over sin seksjon, herunder rett til salg, bortleie og pantsettelse.

### 4. BRUKEN AV BRUKSENHETER OG FELLESAREAL

Den enkelte sameier har enerett til å bruke sin bruksenhet og rett til å benytte fellesarealene til det de er beregnet eller vanlig brukt til, og for øvrig til bruk som er i samsvar med tiden og forholdene. Styret bestemmer hvordan fellesarealene skal brukes. Styrets avgjørelse kan bringes inn for sameiermøtet etter reglene for ordinært og ekstraordinært sameiemøte. Bruksenheter og fellesarealene må ikke brukes slik at bruken på urimelig eller unødvendig måte er til skade eller ulempe for andre sameier.

Fellesarealene må ikke brukes slik at andre brukere hindres i å bruke dem. Alle installasjoner på fellesarealene, må på forhånd godkjennes av styret. En enkelt eller flere av sameierne sammen kan ved bestemmelse i vedtektene gis midlertidig enerett til å bruke bestemte deler av fellesarealene. Vilkårene for rettigheten fastsettes i vedtektene. Eneretten opphører når den fastsatte enerettsperiode utløper. Hvis det ikke er fastsatt når eneretten til bruk skal opphøre, opphører den når det vedtas som vedtektsendring med 2/3 flertall i sameiermøte. Enerettsbestemmelse er fastsatt i pkt. 14 nedenfor. Sameiermøtet kan vedta å endre husordensregler med vanlig flertall av de avgitte stemmer. Sameierne plikter å følge de

husordensregler som til enhver tid er fastsatt. Brudd på husordensreglene anses som brudd på sameiernes forpliktelser overfor sameiet.

## **5. VEDLIKEHOLD OG OMKOSTNINGER**

Det påligger den enkelte sameier å besørge og bekoste innvendig vedlikehold av bruksenhetene og andre arealer som sameieren har enerett til å bruke, herunder innvendige flater på balkonger. Sameieren har også vedlikeholdsansvar for vann og avløpsledninger fra forgreiningspunktet på stamledningsnettet inntil bruksenheten og for sikringsskap og elektriske ledninger og opplegg i bruksenheten. Sameieren har plikt til å gjennomføre forsvarlig vedlikehold, slik at det ikke oppstår skade på fellesarealene eller andre bruksenheter, eller ulemper for andre sameiere.

Alt vedlikehold av tomten og andre fellesarealer og anlegg påhviler sameierne i fellesskap. Styret er ansvarlig for at nødvendig vedlikehold blir gjennomført. Sameiermøtet kan med vanlig flertall vedta avsetning til fond til fremtidig vedlikehold. Med 2/3 flertall kan sameiermøtet vedta avsetning til påkostningsfond til bruk for bestemte tiltak for standardheving. Når fondsavsetning er vedtatt, skal avsetningsbeløpene innkreves sammen med de månedlige beløpene til dekning av felleskostnadene.

## **6. FORDELING AV FELLESKOSTNADER - ANSVAR UTAD**

Felleskostnader er alle kostnader ved eiendommens drift og vedlikehold som ikke gjelder den enkelte bruksenhet. Styret skal påse at alle felleskostnader blir dekket av sameiet etter hvert som de forfaller, slik at man unngår at kreditorer gjør krav gjeldende mot de enkelte sameiere for sameiernes felles forpliktelser. Styret fastsetter størrelsen på de å konto beløp som den enkelte sameier skal betale forskuddsvis pr. måned.

Felleskostnadene fordeles etter sameiebrøken.

For sameiernes felles ansvar og forpliktelser hefter den enkelte sameier i forhold til sin sameierbrøk.

## **7. LOVBESTEMT OG VEDTEKTSBESTEMT PANTERETT**

De andre sameierne har lovbestemt panterett i seksjonen for krav mot sameieren som følge av sameieforholdet. Pantekravet kan ikke overstige et beløp som for hver bruksenhet svarer til folketrygdens grunnbeløp på tidspunktet da tvangsdekningen besluttes gjennomført.

## **8. SAMEIERMØTER**

Den øverste myndighet i sameiet utøves av sameiermøtet.

### **8.1 Berammelse og innkalling**

Ordinært sameiermøte skal holdes hvert år innen utgangen av april måned. Styret skal på forhånd varsle sameierne om dato for møtet og den siste frist for innlevering av saker som ønskes behandlet. Årsberetning, regnskapsoversikt og revisorberetning skal tilstiles alle sameiere med



kjent adresse senest en uke før det ordinære sameiermøtet. Dokumentene skal dessuten være tilgjengelige i sameiermøtet.

Ekstraordinært sameiermøte holdes når styret finner det nødvendig eller når minst to sameiere som til sammen har minst 1/10 av stemmene, krever det og samtidig oppgir hvilke saker de ønsker behandlet.

Innkalling til sameiermøte skal skje med minst 8 og høyst 20 dagers varsel, ekstraordinært sameiermøte kan, når det er nødvendig, innkalles med kortere varsel, dog minst 3 dager. Styret har ansvar for innkalling til ordinære og ekstraordinære sameiermøter.

Innkalling skal skje skriftlig. Når en sameier ikke selv bruker seksjonen, skal innkallingen sendes til den postadresse som sameieren har oppgitt. Innkallingen skal bestemt angi de saker som det skal treffes vedtak om i sameiermøtet. Det skal ikke treffes vedtak i noe anliggende som ikke er angitt i innkallingen. Saker som en sameier ønsker behandlet i det ordinære sameiermøtet skal nevnes i innkallingen når styret har mottatt krav om det innen den fastsatte frist. Skal et forslag som etter loven eller vedtektene må vedtas med minst 2/3 flertall behandles, må hovedinnholdet være angitt i innkallingen eller i et vedlegg til innkallingen.

## **8.2 Deltakere**

Styremedlemmer og forretningsfører har rett til å være til stede i sameiermøtet og til å uttale seg. Styrelederen og forretningsføreren har plikt til å være til stede. Sameieren ektefelle, samboer eller et annet medlem av sameierens husstand har rett til å være til stede og til å uttale seg. En sameier kan møte ved fullmektig. Fullmakten kan når som helst tilbakekalles. Enhver sameier har rett til å ta med seg en rådgiver til sameiermøtet. Rådgiveren kan få rett til å uttale seg hvis sameiermøtet gir tillatelse med vanlig flertall.

## **8.3 Ledelse og protokoll**

Sameiermøtet skal ledes av styrets leder, med mindre sameiet velger en annen møteleder, som ikke behøver å være sameier. Under møtelederens ansvar skal det føres protokoll over alle saker som behandles og alle vedtak som gjøres av sameiermøtet. Protokollen skal underskrives av møtelederen og minst en sameier, som utpekes av sameiermøtet blant dem som er til stede. Protokollen leses ikke opp ved møtets avslutning, men kopi av den undertegnede protokollen skal tilstiles samtlige sameiere, og protokollen skal til enhver tid holdes tilgjengelig for sameierne på forretningsførerens kontor.

## **8.4 Stemmeberegning og flertallskrav**

I sameiermøtet regnes stemmer etter antall seksjoner, slik at hver seksjon har en stemme.

Når ikke loven eller vedtektene setter strengere krav, treffes alle vedtak med vanlig flertall av de avgitte stemmer. Blanke stemmer anses som ikke avgitt. Står stemmene likt, avgjøres saken ved loddtrekning.

For fastsettelse og endringer av vedtektsbestemmelser kreves minst 2/3 av de avgitte stemmer. Likeledes kreves det minst 2/3 flertall av de avgitte stemmer for vedtak om:

- a) Ombygging, påbygging eller andre endringer av bebyggelsen eller tomten som etter forholdene i sameiet går ut over vanlig forvaltning og vedlikehold.
- b) Omgjøring av fellesarealer til nye bruksenheter eller utvidelse av eksisterende bruksenheter.
- c) Salg, kjøp, bortleie eller leie av fast eiendom, herunder seksjon i sameiet som tilhører eller skal tilhøre sameierne i fellesskap.
- d) Andre rettslige disposisjoner og fast eiendom som går ut over vanlig forvaltning.
- e) Samtykke til endring av formål for en eller flere bruksenheter fra boligformål til annet formål eller omvendt.
- f) Samtykke til reseksjonering som nevnt i § 12, 2. ledd, annet punktum.
- g) Tiltak som har sammenheng med sameiernes bo eller bruksinteresser og som går ut over vanlig forvaltning og vedlikehold når tiltaket fører med seg økonomisk ansvar eller utlegg for sameierne på mer enn 5% av de årlige felleskostnadene.

For vedtak om salg eller bortfeste av hele eller vesentlige deler av eiendommen samt vedtak som innebærer vesentlige endringer av sameiets karakter, kreves tilslutning fra samtlige sameiere.

## **8.5 Ugildhet i sameiermøtet**

Ingen kan selv eller ved fullmektig eller som fullmektig delta i avstemning om avtale med seg selv eller nærstående eller om sitt eget eller nærståendes ansvar.

## **8.6 Saker som behandles i det ordinære sameiermøtet**

Det ordinære sameiermøtet skal

1. Behandle styrets årsberetning.
2. Behandle og eventuelt godkjenne styrets regnskapsoversikt for foregående kalenderår.
3. Fastsette budsjettet for kommende år.
4. Velge styreleder når lederen er på valg.
5. Velge styremedlemmer som er på valg.
6. Velge varamedlemmer til styret som er på valg.
7. Velge revisor når den tidligere revisor skal fratruke.
8. Behandle forslag fra styret og
9. Behandle andre saker som er nevnt i innkallingen.

## **9. STYRET**

### **9.1 Styrets oppgaver og myndighet**

Sameiet skal ha et styre som skal sørge for vedlikehold og drift av eiendommen og ellers sørge for forvaltningen av sameiets anlegg i samsvar med lov og vedtekter og vedtak i sameiermøter. Ved utførelsen av sitt oppdrag kan styret treffe vedtak og sette igang ethvert tiltak som ikke etter loven eller vedtektene skal vedtas av sameiermøtet. Avgjørelse som skal tas av et

vanlig flertall i sameiermøtet, kan også tas av styret om ikke annet følger av loven eller vedtektene eller sameiermøtets vedtak i det enkelte tilfelle.

## **9.2 Valg av styre**

Styret skal bestå av 2 medlemmer og 1 vara medlem. Styrets leder velges særskilt. Ved valgene anses den eller de kandidater som oppnår flest stemmer som valgt, selv om den enkelte ikke oppnår vanlig flertall av de avgitte stemmer. I forbindelse med valgordningene fastsetter sameiermøtet tjenestetiden for det enkelte styremedlem og varamedlem. Hvis det ikke fastsettes en bestemt tjenestetid, er et styremedlem og varamedlem valgt for 2 år. Styremedlemmene og varamedlemmene behøver ikke å være sameiere eller tilhøre noen sameiers husstand.

## **9.3 Styremøter**

Styrelederen har ansvar for at styremøtet holdes så ofte som det trengs. Styremøtene skal ledes av styrets leder. Hvis styreleder ikke er til stede og det ikke valgt noen nestleder, skal styret velge en møteleder. Styret er vedtaksført når mer enn halvparten av alle styremedlemmene er til stede. Vedtak kan gjøres med mer enn halvparten av de avgitte stemmer. Står stemmene likt, gjør møtelederens stemme utslaget. De som stemmer for et vedtak, må likevel utgjøre mer enn 1/3 av alle styremedlemmene. Styret skal føre protokoll over sine forhandlinger. Protokollen skal underskrives av de styremedlemmene som var til stede. Protokollen underskrives ved møtets avslutning eller senere.

## **9.4 Ugyldighet ved vedtak i styret**

Et styremedlem må ikke delta i behandling eller avgjørelse i eller utenfor styremøtet av noen spørsmål som gjelder medlemmet selv eller nærstående har en fremtredende personlig eller økonomisk særinteresse i. Det samme gjelder for forretningsfører.

## **9.5 Representasjon**

Styret representerer sameierne og forplikter dem ved underskrift av styrets leder og et styremedlem i fellesskap i saker som gjelder sameiernes felles rettigheter og plikter, herunder vedtak som er truffet av sameiermøtet eller styret. I saker som gjelder vanlig forvaltning og vedlikehold, kan forretningsføreren representere sameierne på samme måte som styret.

## **10. MINDRETALLSVERN**

Sameiermøtet, styret eller andre som etter eierseksjonslovens § 43 representerer sameiet kan ikke treffe beslutning som er egnet til å gi visse sameiere eller andre en urimelig fordel på andre sameieres bekostning.

## **11. FORRETNINGSFØRER OG FUNKSJONÆRER**

Sameiermøtet kan med vanlig flertall vedta at sameiet skal ha en forretningsfører. Styret ansetter forretningsfører og andre funksjonærer, fastsetter deres lønn og instruks og fører tilsyn med at de oppfyller sine plikter. Det er dessuten styret som eventuelt sier opp eller gir forretningsfører og funksjonærer avskjed.

## **12. REGNSKAP OG REVISJON**

Styret skal sørge for ordentlig og tilstrekkelig regnskapsføring. Regnskap for foregående kalenderår skal legges fram i det ordinære sameiermøtet. ‘

## **13. MISLIGHOLD**

### **13.1 Pålegg om salg**

Hvis en sameier til tross for advarsel vesentlig misligholder sine plikter, kan styret pålegge vedkommende å selge seksjonen. Advarsel skal gis skriftlig og opplyse om at vesentlig mislighold gir styret rett til å kreve seksjonen solgt. Pålegg om salg skal gis skriftlig og opplyse om at seksjonen kan bli solgt ved tvangssalg hvis pålegget ikke er etterkommet innen en frist som ikke skal settes kortere enn 6 måneder fra pålegget er mottatt. Er pålegget ikke etterkommet innen fristen, kan seksjonen kreves solgt gjennom namsmyndighetene etter reglene om tvangssalg så langt de passer.

### **13.2 Krav om fravikelse**

Medfører sameiernes oppførsel fare for ødeleggelse eller vesentlig forringelse av eiendommen, eller er sameierens oppførsel til alvorlig plage eller sjenanse for eiendommens øvrige brukere, kan styret kreve fravikelse av seksjonen etter reglene i tvangfullbyrdelseslovens kap. 13. Denne regelen kommer også til anvendelse i forhold til brukere som ikke er sameiere.



**BERGEN KOMMUNE**

**ETAT FOR BYGGESAK OG PRIVATE PLANER**  
SEKSJON FOR BYGGESAK  
Besøksadresse: Allehelgens gate 5  
Postadresse: Postboks 7700, 5020 Bergen  
Telefon 55 56 63 10  
Epost: postmottak.byggesak@bergen.kommune.no  
www.bergen.kommune.no  
www.bergen.kommune.no/dinside

Tippetue Arkitekter AS  
Sandviksbodene 5  
5035 BERGEN

Deres referanse:

Vår saksbehandler:  
Anne Brith Pedersen  
Dir. tlf.: 5556 6141

Vårt saksnummer: 201503462/21  
Dato: 070616

## **FERDIGATTEST**

Eiendom : Gnr 42 Bnr 23  
Adresse : Sundts Veg 17 A  
Tiltakshaver : Kloppedalshagen As  
Tiltaket : Nybygg bolig

Vi viser til søknad om ferdigattest mottatt 06.06.16 og tillatelse datert 23.04.15.

### **VEDTAK**

Det gis ferdigattest for nybygg bolig med 6 boenheter, jf. plan- og bygningsloven § 21-10.

### **BEGRUNNELSE FOR VEDTAKET**

Ansvarlig søker har vedlagt oppdatert gjennomføringsplan og har bekreftet at tiltaket tilfredsstillter kravene til ferdigattest.

### **GENERELLE BESTEMMELSER OG KLAGEADGANG**

Vedtaket kan påklages, se orientering om rett til å klage og andre generelle bestemmelser på siste side.

ETAT FOR BYGGESAK OG PRIVATE PLANER  
for byggesakssjefen

*Anne Brith Pedersen - Saksbehandler*  
*Åge Vallestad - gruppeleder*

*Brevet er elektronisk signert og har derfor ingen underskrift.*

Kopi: Kloppedalshagen As, Fantoftvegen 44, 5072 BERGEN

<b>Generelle bestemmelser:</b>	
Rettslig grunnlag:	Saken er behandlet etter plan- og bygningsloven med tilhørende forskrifter; byggteknisk forskrift og byggesaksforskriften.
<b>Orientering om rett til å klage på vedtaket:</b>	
Klagerett: (forvaltningslovens § 28)	Den som er part eller har rettslig klageinteresse har rett til å klage over vedtaket. Klagen sendes til: Bergen kommune, Etat for byggesak og private planer, Postboks 7700, 5020 Bergen.
Klagefrist: (forvaltningslovens §§ 29, 30 og 31)	Klagefristen er tre uker fra den dag underretningen om vedtaket kom frem til vedkommende part. Det er tilstrekkelig at klagen er postlagt innen fristens utløp. Dersom klagen kommer inn etter fristens utløp vil den bli avvist. Klagen kan imidlertid tas under behandling når det foreligger særlige grunner eller klager ikke kan lastes for forsinkelsen.
Rett til å kreve begrunnelse: (forvaltningslovens §§ 24 og 25)	Dersom en part mener at vedtaket ikke er begrunnet, kan det settes frem krav om dette innen klagefristen utløp.
Klagens innhold: (forvaltningslovens § 32)	Klagen må nevne det vedtaket det klages over, hva som ønskes endret og være undertegnet av klageren eller hans fullmektig. Klagen bør begrunnes.
Utsetting av gjennomføring av vedtaket: (forvaltningslovens § 42)	Vedtaket kan gjennomføres selv om det er påklaget. Klager kan imidlertid anmode om å få utsatt iverksettingen av vedtaket, inntil klagefristen er ute eller klagen er avgjort. Fylkesmannen kan på selvstendig grunnlag ta stilling til anmodning om utsatt iverksetting av vedtaket.
Rett til å se sakens dokumenter: (forvaltningslovens § 11)	Med visse begrensninger har partene rett til å se dokumentene i saken. Det må ved et slikt ønske tas kontakt med Kundesenteret til Etat for byggesak og private planer i Allehelgens gate 5.
Rett til å få veiledning: (forvaltningslovens § 11)	Kommunen vil kunne gi nødvendig veiledning for at alle parter skal kunne ivareta sine interesser på best mulig måte.
Kostnader ved klagen: (forvaltningslovens § 36)	Det er adgang til å kreve dekning for nødvendige og vesentlige kostnader, f. eks advokatbistand, i forbindelse med klagesaken der vedtaket er endret til gunst for klager. Kravet må være fremsatt innen tre uker etter at underretning om det nye vedtaket er kommet frem til klager.
Vilkår for å reise sak for domstolene om vedtaket: (forvaltningsloven § 27 b)	Søksmål om gyldigheten av vedtaket, eller krav om erstatning som følge av vedtaket, kan ikke reises uten at en har brukt sin adgang til å klage på vedtaket og klagen er avgjort av høyeste klageinstans. Søksmål kan likevel reises når det er gått 6 måneder fra klage første gang ble fremsatt, og det ikke skyldes forsømmelse fra klagerens side at klageinstansens avgjørelse ikke foreligger.



# BASISKART

Byrådsavdeling for byutvikling, klima og miljø

Etat for plan og geodata

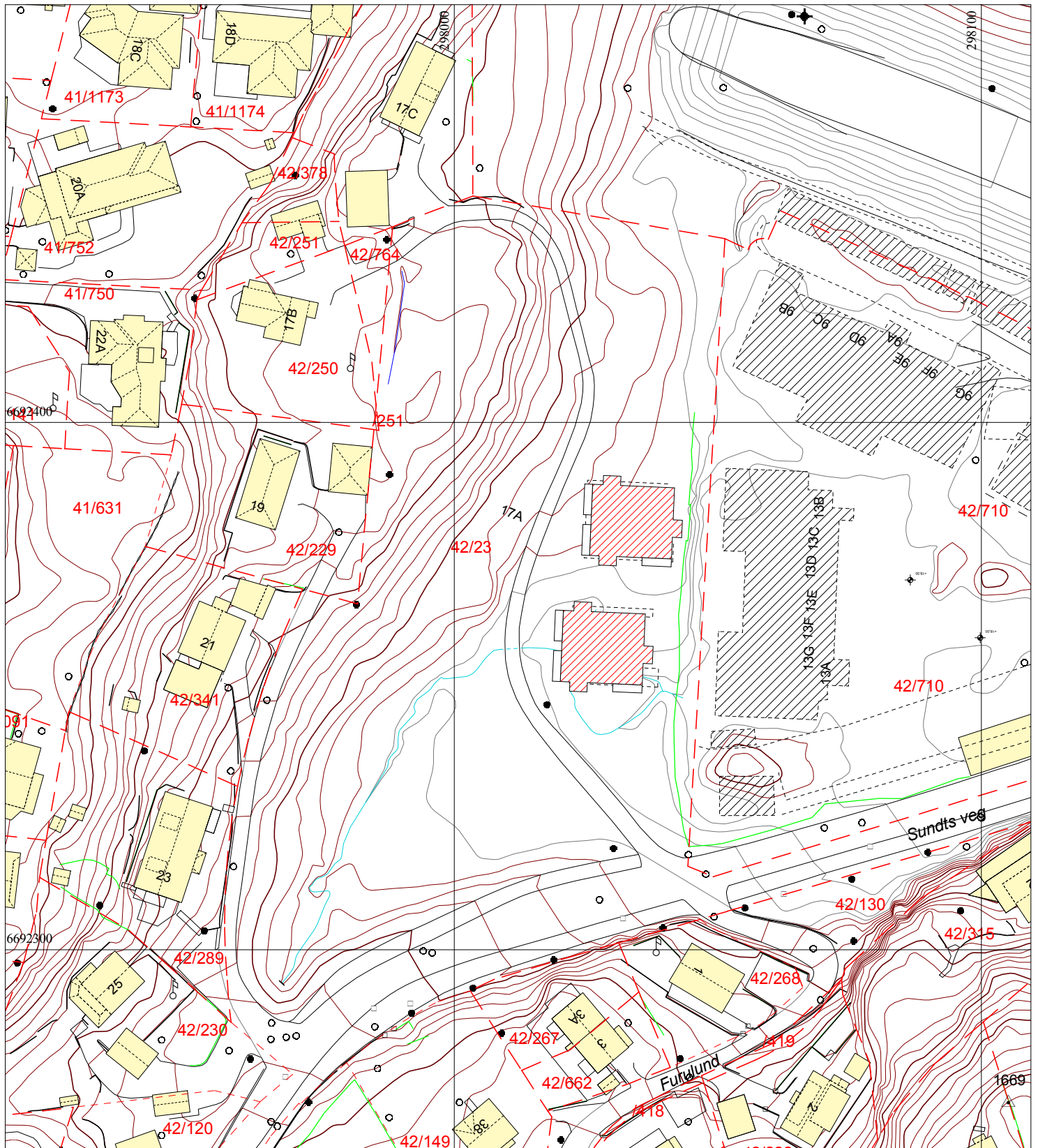
Målestokk 1:1000

Dato: 17.12.2014

Gnr/Bnr 42/23

Adresse: Sundts veg 17A

BERGEN KOMMUNE



	Bygning, tak Terasse o.l.		Byggemeldt anlegg		Gjerde, stein		Innmålt tre
	Bygning, veggliv		Høydekote		Gjerde, annet		Flaggstang, stolpe
	Byggemeldt bygg		Høydekote - usikker		Kraftledning		Kum, sluk, hydrant
	Fredet bygg		Eiendomsgrense		Hekk		Gårdsnr/bruksnr
	Nytt tiltak, terasser		Eiendomsgrense - usikker		Sti		Høydepunkt med høyde
			Kulturminnegrense		Traktorveg		Grunnlagspunkt/fastmerke







BERGEN  
KOMMUNE

## PLANINFORMASJON

Byrådsavdeling for klima, miljø og byutvikling

Plan- og bygningsetaten

Planinformasjon for gnr/bnr 42/959/0/0

Utlistet 21. august 2024

### Om rapporten

Opplysningene er fremkommet etter en teknisk analyse av kartdataene der eiendommens utstrekning er sammenholdt med ulike arealplaners utstrekning (omkretser). Følgende plannivåer er testet:

- Gjeldende kommuneplans arealdel inkl. kommunedelplaner og kommunedelplaner under arbeid
- Reguleringsplaner i vertikalnivå 'under grunnen', 'på grunnen', 'over grunnen' og 'på bunnen'
- Reguleringsplaner under arbeid

I den grad vektoriserte (geometriske) arealformålsflater, hensynsoner, båndlegginger og restriksjoner eksisterer blant kartdataene er også disse testet og kvantifisert på eiendommen.

I tillegg til overnevnte testes eiendommens beliggenhet i forhold til noen aktuelle planrelaterte temaer som område for midlertidig tiltaksforbud og ulike typer støysoner. Videre testes også forekomster av gjeldende planer og planer under arbeid, samt godkjente tiltak (byggesaker) som ligger nærmere enn 100 meter fra eiendommens yttergrenser.

Mer informasjon om angitte planer som berører eiendommen kan hentes i Bergen kommunes [digitale planregister](#).

Informasjon om plan- og byggesaker knyttet til eiendommen er tilgjengelig i kommunens nettbaserte [saksinnsynsløsning](#).

For øvrig er det lagt hyperkoblinger på arealplan-id'er (plannumre) og saksnumre for med dette kunne foreta direkteoppslag i nevnte informasjonssystemer.

#### Forklaring plantype

- 20 - Kommuneplanens arealdel
- 21 - Kommunedelplan
- 22 - Mindre endring av kommune(del)plan
- 30 - Eldre reguleringsplan
- 31 - Mindre reguleringsendring
- 32 - Bebyggelsesplan iht. reguleringsplan (PBL 1985)
- 33 - Bebyggelsesplan iht. kommuneplanens arealdel (PBL 1985)
- 34 - Områderegulering
- 35 - Detaljregulering

#### Forklaring planstatus

- 0 - Kun opprettet sak (foreløpig ikke annonsert)
- 1 - Planlegging igangsatt
- 2 - Planforslag
- 3 - Endelig vedtatt arealplan
- 4 - Opphevet
- 5 - Utgått/erstattet
- 6 - Vedtatt plan med utsatt rettsvirkning
- 8 - Overstyrt
- 9 - Avvist
- 10 - Uaktuell/trukket

Påliteligheten av analyseresultatene henger nøye sammen med eiendommens oppmålingskvalitet. Av denne grunn er utvalgt matrikkelinformasjon om eiendommen oppgitt innledningsvis. Legg her spesielt merke til *arealkvalitet* og eventuelle *arealmerknader* knyttet til eiendomsteig(ene). Mer informasjon om eiendommen i Kartverkets innsynsløsning [Se eiendom](#).

I tilfelle matrikkelenheten er part i et jordsameie (brukssameie) med andre matrikkelenheter eller matrikkelenheten har felles teig med annen matrikkelenhet, inngår arealet av felles teig(er) i analysen. Dersom matrikkelenheten er registrert som eier av del av annen matrikkelenhet (ikke jordsameie/brukssameie), inngår imidlertid ikke arealet av teig(er) til det registrerte realsameiet i beregningen.

### Eiendommens teiger beskrevet i Matrikkelen

Teigid	Type	Snr	Hovedteig	Beregnet areal	Arealkvalitet	Arealmerknad	Inngår i rapporten
534620244	Grunneiendom	0	Ja	2 829,5 m <sup>2</sup>	Sikker	-	Ja

Dekningsgrad refereres her til prosentvis geometrisk dekning av eiendommen. I enkelte tilfeller vil også arealplaner som kun tangerer eiendommen vises i utlisteringen.

### Reguleringsplaner på grunnen

PlanID	Plantype	Plannavn	Status	Ikrafttrådt	Saksnr	Dekningsgrad
--------	----------	----------	--------	-------------	--------	--------------

PlanID	Plantype	Plannavn	Status	Ikrafttrådt	Saksnr	Dekningsgrad
<a href="#">17560000</a>	35	FANA. GNR 42 BNR 710 MFL, NESTTUN, KLOPPEDALSHAGEN	3 - Endelig vedtatt arealplan	20.02.2012	<a href="#">200209013</a>	100,0 %

## Reguleringsformål (Reguleringsplaner på grunnen)

PlanID	Reguleringsformål	Dekningsgrad
<a href="#">17560000</a>	1600 - Uteoppholdsareal	34,3 %
<a href="#">17560000</a>	1113 - Boligbeb. - blokkbebyggelse	24,1 %
<a href="#">17560000</a>	3020 - Naturområde - grønnstruktur	19,7 %
<a href="#">17560000</a>	2010 - Veg	9,6 %
<a href="#">17560000</a>	2082 - Parkeringsplasser	5,2 %
<a href="#">17560000</a>	3060 - Vegetasjonsskjerm	4,9 %
<a href="#">17560000</a>	1610 - Lekeplass	2,1 %

## Planendringer relatert/muligens relatert aktuell eiendom

Ingen planendringer er markert innenfor - eller i umiddelbar nærhet til den aktuelle eiendommen. Sjekk likevel kartet og planarkivsystem for punktrepresenterte planendringer.

## Kommuneplan

PlanID	Plannavn	Ikrafttrådt	Dekningsgrad
<a href="#">65270000</a>	KOMMUNEPLANENS AREALDEL 2018	19.06.2019	100,0 %

## Arealformål i kommuneplanen

PlanID	Arealstatus	Arealformål	Beskrivelse	Områdenavn	Dekningsgrad
<a href="#">65270000</a>	1 - Nåværende	1130 - Sentrumsformål	Byfortettingssone	BY	75,4 %
<a href="#">65270000</a>	1 - Nåværende	3001 - Grønnstruktur	Grønnstruktur	G	24,6 %

## Hensynssoner Gul støy i kommuneplanen

PlanID	Hensynssonetype	Hensynssonenavn	Beskrivelse	Dekningsgrad
<a href="#">65270000</a>	KpStøySone	H220_3	Vei støy - gul sone	52,2 %

## Hensynssoner Rød støy i kommuneplanen

PlanID	Hensynssonetype	Hensynssonenavn	Beskrivelse	Dekningsgrad
<a href="#">65270000</a>	KpStøySone	H210_3	Vei støy - Rød sone	1,1 %

## Temakart blågrønne strukturer

[Temakart sammenhengende blågrønne strukturer](#)

## Kommunedelplan(er)

PlanID	Plannavn	Status	Ikrafttrådt	Dekningsgrad
<a href="#">15700000</a>	FANA. KDP NY-PARADIS, HOP, NESTTUN, NESTTUN VEST	3 - Endelig vedtatt arealplan	15.01.2001	100,0 %

## Arealformål i kommunedelplan

PlanID	Arealstatus	Arealformål	Dekningsgrad
<a href="#">15700000</a>	2 - Framtidig	110 - Boligområder	68,8 %
<a href="#">15700000</a>	1 - Nåværende	210 - LNF-område	31,2 %

## Restriksjonsområder i kommunedelplan

PlanID	Restriksjonstype	Dekningsgrad
<a href="#">15700000</a>	111 - Krav om reguleringsplan	100,0 %

## Planer i nærheten av eiendommen

PlanID	Plantype	Plannavn	Planstatus	Saksnr
<a href="#">5120300</a>	30	FANA. SØNDRE INNFARTSÅRE, TILFØRSELSVEI HOP - MIDTUN	3	<a href="#">199613936</a>
<a href="#">17640000</a>	30	FANA. GNR 42 BNR 11, SUNDTS VEG	3	<a href="#">200400923</a>

PlanID	Plantype	Plannavn	Planstatus	Saksnr
<a href="#">62880000</a>	35	FANA. GNR 41 BNR 1255 MFL., E39 SYKKELSTAMVEG, DELSTREKNING 3, NESTTUN - FJØSANGER	2	<a href="#">202220445</a>
<a href="#">66540000</a>	35	FANA. GNR 42 BNR 23, SUNDTSV EI TERRASSE	10	<a href="#">201910949</a>

## Godkjente tiltak i nærheten av eiendommen

Eiendom	Bygningsnr	Endring	Bygningstype	Status	Dato	Saksnr
42/229	139484223-1	Tilbygg	Enebolig	Igangsettingstillatelse	15.06.2021	<a href="#">202109703</a>
42/229	139484223-1	Tilbygg	Enebolig	Igangsettingstillatelse	15.06.2021	<a href="#">202218309</a>

## Andre opplysninger

Hele eller deler av eiendommen antas å være berørt av støy fra veitrafikk over grenseverdier gitt av statlige myndigheter og i kommuneplanens bestemmelser. Antakelsen er basert på overordnede støyberegninger. Dette vil kunne få betydning for behandlingen av plan- og byggesaker som omfatter den aktuelle eiendommen, blant annet medføre utredningsplikt for tiltakshaver/forslagstiller og eventuelt krav om avbøtende tiltak.

Skrevet ut 21. august 2024



## Planinformasjon

Opplysningene er gitt etter de dokumenter som finnes i vårt arkiv med direkte betydning for eiendommen og gir ingen garanti med hensyn til fremtidige planer.

Denne informasjonen ikke er uttømmende, og at det gjøres oppmerksom på at det kan være feil i datagrunnlaget.

Noen plankart har også en dårlig oppløsning og er av eldre kvalitet og inneholder heller ikke tegnforklaring til fargebruken. For å unngå feiltolkning bør det for nærmere oppklaring tas kontakt med seksjon for arealinformasjon ved Plan- og bygningsetaten.

### Plannivåene

De etterfølgende plannivåene vedtas av Bergen bystyre, kun reguleringsplan gir rettsvirkning til ekspropriasjon, med virkning i 10 år regnet fra kunngjøring av bystyrets vedtak.

### **Kommuneplan**

Kommuneplanens areadel er et virkemiddel for å sikre at arealbruken i kommunen bidrar til å nå de mål som blir vedtatt for kommunens utvikling. Arealdelen brukes for å vise områder der kommunen ønsker en spesiell planinnsats på kommunedelplan- og detaljplannivå, og til å illustrere arealer som er viktige å forvalte på bestemte måter.

Arealdelen inngår i kommuneplanens langsiktige del. Den skal ta utgangspunkt i kommuneplanens overordnede retningslinjer for den fysiske, økonomiske, sosiale og kulturelle utviklingen i kommunen. Arealdelen skal samtidig legges til grunn for og sikre gjennomføringen av de nasjonale og regionale retningslinjene for arealpolitikken.

Kommuneplanens areadel er rettslige bindende for alle arbeid og tiltak som omfattes av Plan- og bygningsloven. Det betyr at grunneiere, rettighetshavere og myndighetene er juridisk bundet av planen. Kommuneplanen skal opp til kommunestyret til vurdering i gjennomsnitt hvert fjerde år. Kommuneplanens areadel 2018 - 2030, KPA 2018. Arealplan-ID 65270000 ble vedtatt i Bergen bystyre onsdag 19.juni 2019.

Les mer her:

<https://www.bergen.kommune.no/politikk/bystyret/bystyret-2015-2019/7014/7018/article-162001>

### **Kommunedelplan**

Kommunedelplanene er en del av kommuneplanens areadel, men kan for eksempel være en mer detaljert utdyping for et geografisk område som tettsted, kystsonen eller et bestemt tema med tilhørende kartdel med bestemmelser. En kommunedelplans areadel har formelt samme innhold, behandlingsform og rettsvirkning som en kommuneplan.

I likhet med arealdelen for hele kommunen består den geografiske kommunedelplanen av kart og bestemmelser med tilhørende planbeskrivelse.

### **Reguleringsplan**

Hensikten med reguleringsplan, er å fastsette mer i detalj hvordan grunnen innenfor planens begrensingslinje skal nyttes eller vernes. Reguleringsplan er også i mange tilfeller nødvendig rettsgrunnlag for gjennomføring av tiltak og utbygging, herunder ved eventuell ekspropriasjon. Reguleringsplan består av ett eller flere kart med eventuelle tilhørende bestemmelser. Planen kan inneholde ett eller flere hoved- og/eller underformål, hver for seg eller i kombinasjon, eventuelt i rekkefølge.

Planen gjelder på ubestemt tid inntil den blir endret eller opphevet. Imidlertid kan ny areadel til kommuneplan sette rettsvirkningene av reguleringsplanen helt eller delvis til side. En reguleringsplan vil virke fremover i tid slik at den bare fanger opp nye tiltak og ny/endret bruk av arealer.



# Reguleringsplan på grunnen - oversikt



BERGEN  
KOMMUNE

Byrådsavdeling for klima, miljø og byutvikling

Plan- og bygningsetaten

Målestokk: 1:1000

Dato: 21.08.2024

Gnr/Bnr/Fnr: 42/959/0/0

Adresse: Sundts veg 15J m.fl.

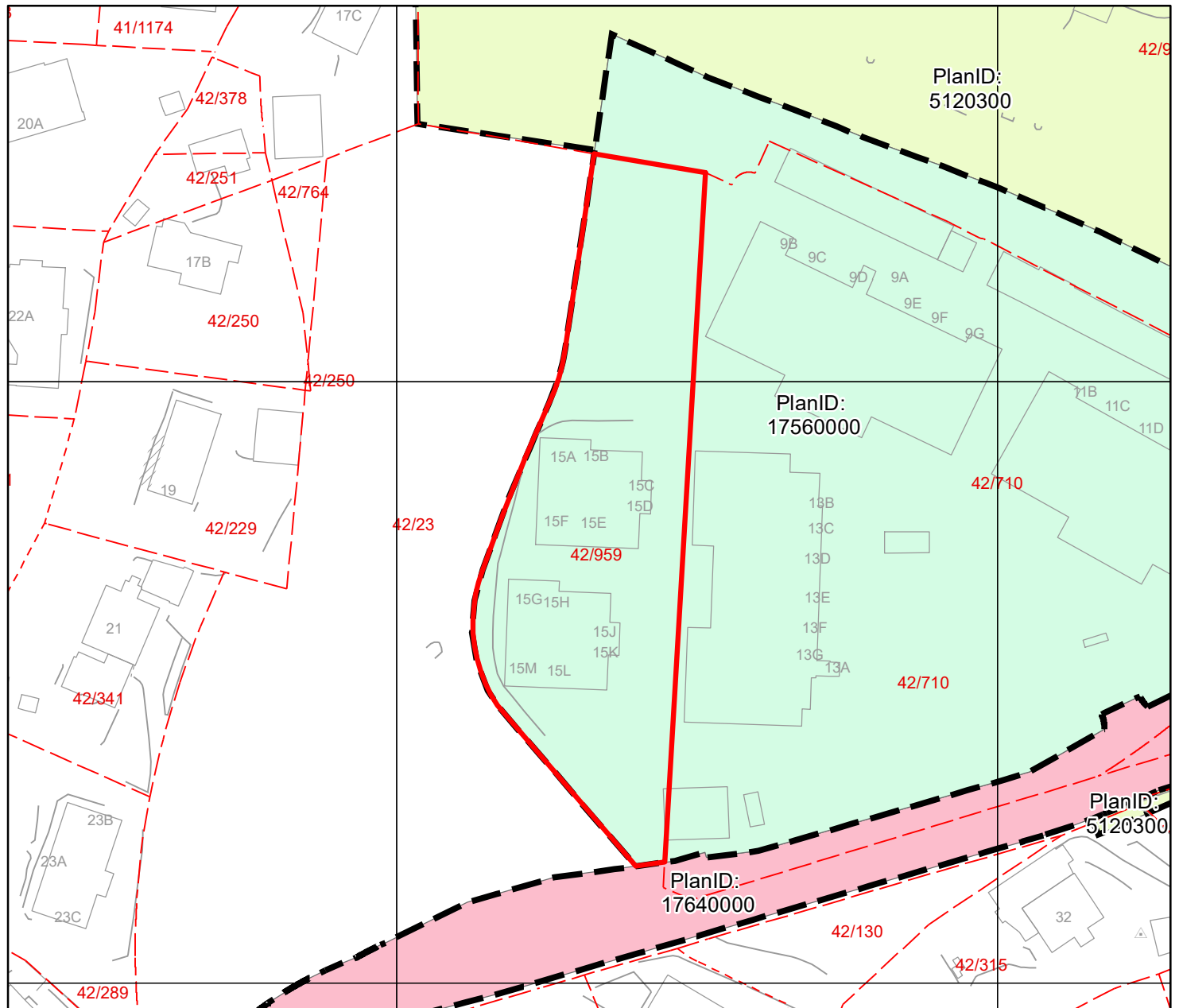
Dette kartet gir en oversikt over planområdene til de reguleringsplanene som berører eiendommen på grunnen. Mer detaljert informasjon om den enkelte plan finner du på de neste sidene i denne rapporten. Kartene viser status ved produksjonsdato. For fullstendig, og oppdatert, oversikt over gjeldene plansituasjon søk på eiendommen i vårt planregister <https://www.arealplaner.no/bergen4601>

Følgende reguleringsplaner på grunnen berører eiendommen:

17560000, 17640000

OBS! En eller flere reguleringsendringer berører planen. Se planrapport for utfyllende informasjon

Eiendomsmarkering





# Reguleringsplan på grunnen



Byrådsavdeling for klima, miljø og byutvikling

Plan- og bygningsetaten

Målestokk: 1:1000

Dato: 21.08.2024

Gnr/Bnr/Fnr: 42/959/0/0

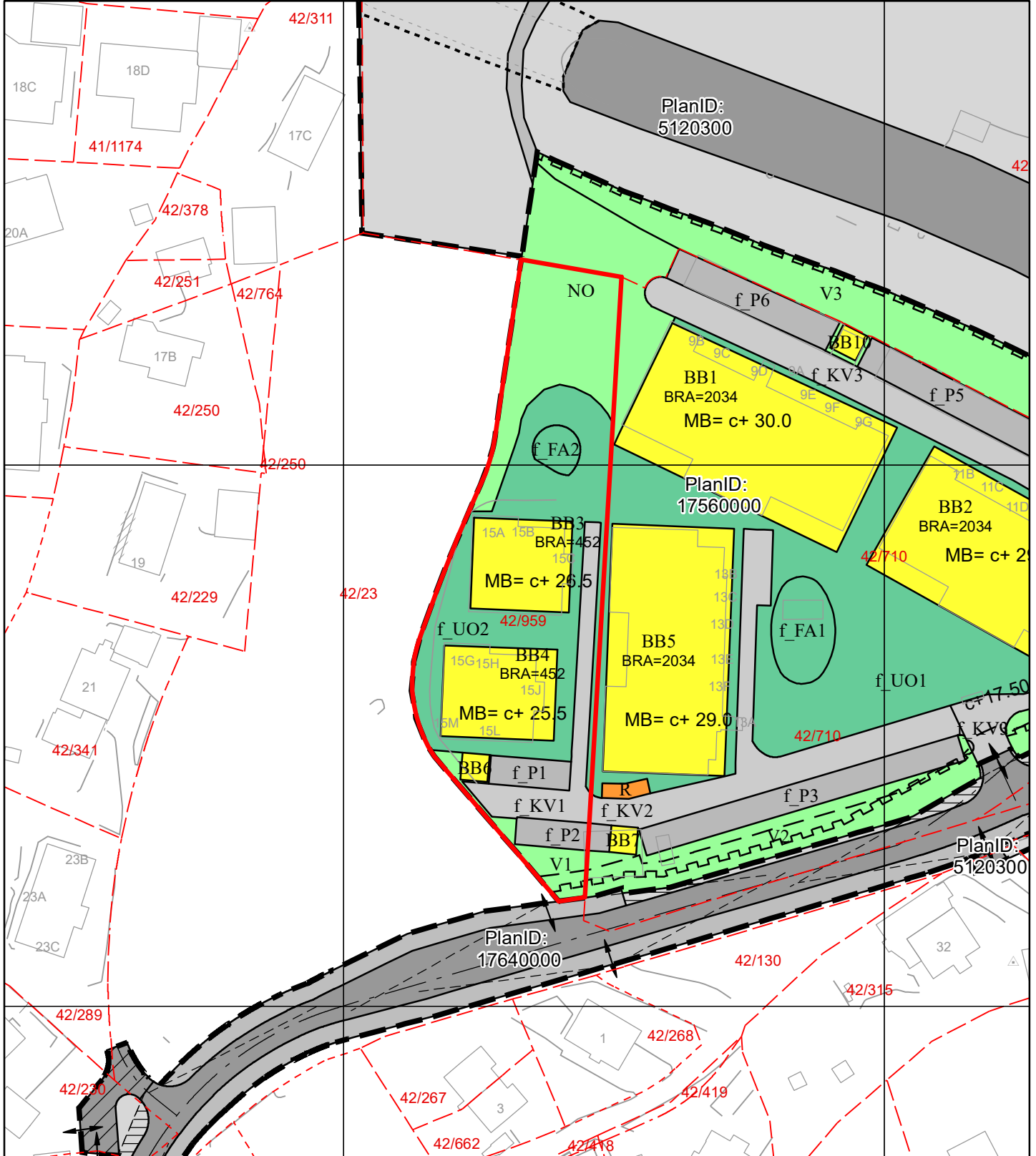
Adresse: Sundts veg 15J m.fl.

BERGEN  
KOMMUNE

OBS! En eller flere reguleringsendringer berører planen. Se planrapport for utfyllende informasjon

For fullstendig oversikt over gjeldende plansituasjon, se <https://www.arealplaner.no/bergen4601>

Eiendomsmarkering




# Tegnforklaring for reguleringsplan på grunnen


## Punktmarkeringer

 1242 - Avkjørsel


## Juridisklinje

 1211 - Byggegrense

 1221 - Regulert senterlinje

 1222 - Frisiktlinje


 1227 - Regulert støyskjerm

 1254 - Tunnel


## Begrensningsgrense gammel lov

 Reguleringsplan restriksjonsgrense

## Begrensningsområde gammel lov

 640 - Frisiktsone


## Plangrense


 Reguleringsplanomriss


## Formålsgrense

 Reguleringsplan formålsgrense

## Reguleringsformål §25 eldre PBL

 Kjørevei

 Annen veggrunn


 Gang- / sykkelveg

 Gangveg

 Felles avkjørsel


## Arealformål PBL §12-5

Bebyggelse og anlegg (Pbl 12-5 nr. 1)

 1113 - Boligbeb. - blokkbebyggelse

 1550 - Renovasjonsanlegg

 1600 - Uteoppholdsareal


 1610 - Lekeplass

Samferdselsanlegg og teknisk infrastruktur (Pbl 12-5 nr. 2)

 2010 - Veg

 2082 - Parkeringsplasser

Grønnstruktur (Pbl 12-5 nr. 3)








 3020 - Naturområde - grønnstruktur

 3060 - Vegetasjonsskjerm





## Tegnforklaring for kommuneplan

	Arealformålgrense	<b>KPA2018 Arealformål</b>
	Infrastruktursone	 Byfortettingssone
	Støysone gul	 Ytre fortettingssone
	Støysone rød	 Grønnstruktur



BERGEN  
KOMMUNE

# Kommunedelplan

Byrådsavdeling for klima, miljø og byutvikling

Plan- og bygningsetaten

Målestokk: 1:1000

Dato: 21.08.2024

Arealplan-ID: 15700000

Gnr/Bnr/Fnr: 42/959/0/0

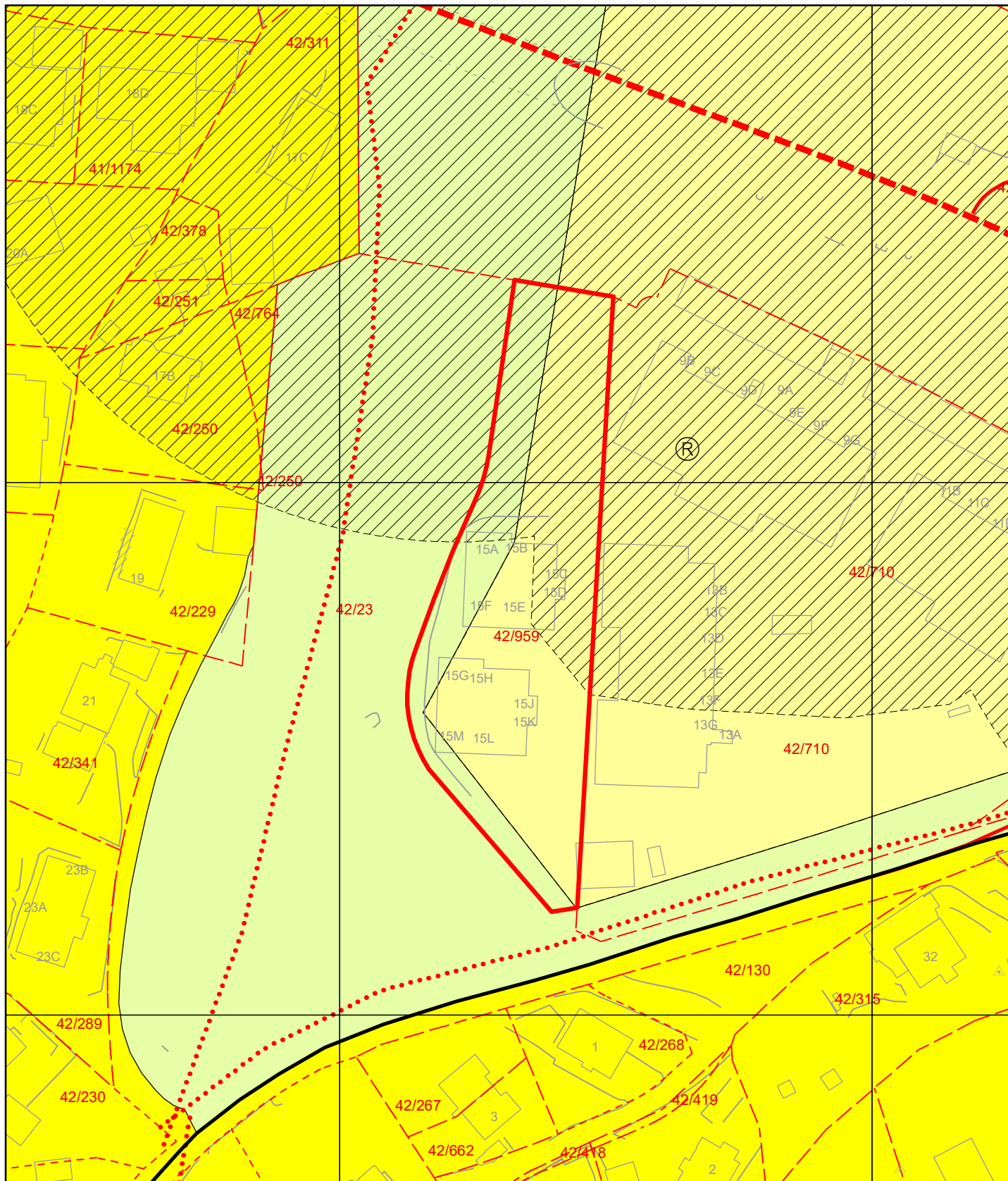
Adresse: Sundts veg 15J m.fl.

N



For fullstendig oversikt over gjeldende plansituasjon, se <https://www.arealplaner.no/bergen4601>


Eiendomsmarkering (1)





## Tegnforklaring for kommunedelplan


 G/S-veg, fremtidig


 Samleveg, fremtidig

 Samleveg


 Fjernveg, fremtidig tunnel


 Grense for restriksjonsområde


 Arealformålgrense

 Andre restriksjoner

### KDP Arealbruk-PBL1985

 Boligområde (N)

 Boligområde (F)

 LNF-område (N)

# Egenerklæring

Sundts veg 15J, 5221 NESTTUN

29 Aug 2024

## Informasjon om eiendommen

Adresse	Postadresse	Enhetsnummer
Sundts veg 15J	Sundts veg 15J	

## Opplysninger om selger og salgsobjekt

Driver du med omsetning eller utvikling av eiendom?

Ja  Nei

Når kjøpte du boligen?

10.09.2021

Har du selv bodd i boligen?

Ja  Nei

Når og hvor lenge har eieren bodd i boligen? Hvis det er lengre perioder eieren ikke har bodd i boligen er det fint om du oppgir dette. Her kan du også oppgi annen relevant informasjon om eierskapet.

hele oppholdet

Har du kjennskap til feil /t eller mangler ved borettslagets/sameiets fellesområder, som for eksempel garasje, ønsker vi at du oppgir dette når du svarer på spørsmålene i egenerklæringen.

## Informasjon om selger

Hovedselger

Heggeland, Fredrik Hansen

## Forbehold

Selger tar spesifikt forbehold om feil og mangler som er beskrevet i egenerklæringsskjemaet.

Boligkjøper anses å kjenne til forholdene som er omtalt i dette egenerklæringsskjemaet. Disse forholdene kan ikke gjøres gjeldende som feil eller mangler senere.

Boligkjøper oppfordres til å selv undersøke eiendommen grundig.



## Våtrom

---

1 Har det vært feil på bad, vaskerom eller toalettrom?

Ja  Nei, ikke som jeg kjenner til

2 Er det utført arbeid på bad, vaskerom eller toalettrom?

Ja  Nei, ikke som jeg kjenner til

## Tak, yttervegg og fasade

---

3 Har det lekket vann utenfra og inn, eller er det sett andre tegn til fukt?

Ja  Nei, ikke som jeg kjenner til

4 I din leilighet, er det utført arbeid på tak, yttervegg, vindu eller annen fasade?

Ja  Nei, ikke som jeg kjenner til

4.1.1 Navn på arbeid

Nytt arbeid

4.1.2 Årstall

2024

4.1.3 Hvordan ble arbeidet utført?

Faglært  Ufaglært

4.1.4 Fortell kort hva som ble gjort av faglærte

terrasse stolper og tak malt

4.1.5 Hvilket firma utførte jobben?

ukjent

4.1.6 Har du dokumentasjon på arbeidet?

Ja  Nei

## Kjeller

---

5 Har sameiet eller borettslaget hatt problemer med fukt, vann eller oversvømmelse i kjeller eller underetasje?

Ja  Nei, ikke som jeg kjenner til

6 Har leiligheten kjeller, underetasje eller andre rom under bakken?

Ja  Nei

8 Er det utført arbeid med drenering?

Ja  Nei, ikke som jeg kjenner til

## Elektrisitet

---



9 Har det vært feil på det elektriske anlegget?

Ja  Nei, ikke som jeg kjenner til

10 Er det utført arbeid på det elektriske anlegget?

Ja  Nei, ikke som jeg kjenner til

## Rør

---

11 Har eiendommen privat vannforsyning (ikke tilknyttet det offentlige vannettet), septik, pumpekum, brønn, avløpskvern eller liknende?

Ja  Nei, ikke som jeg kjenner til

12 Har det vært feil på utvendige eller innvendige avløpsrør eller vannrør?

Ja  Nei, ikke som jeg kjenner til

13 Er det utført arbeid på utvendige eller innvendige avløpsrør eller vannrør?

Ja  Nei, ikke som jeg kjenner til

## Ventilasjon og oppvarming

---

14 Er det eller har det vært nedgravd oljetank på eiendommen?

Ja  Nei, ikke som jeg kjenner til

15 Har det vært feil på varmeanlegg eller ventilasjonsanlegg?

Ja  Nei, ikke som jeg kjenner til

16 Er det utført arbeid på varmeanlegg eller ventilasjonsanlegg?

Ja  Nei, ikke som jeg kjenner til

## Skjevheter og sprekker

---

17 Er det tegn på setningsskader eller sprekker i for eksempel grunnmur eller fliser?

Ja  Nei, ikke som jeg kjenner til

Beskriv feilen og omfanget, samt hvilke tiltak som er gjort ved inngangsdør, sprekk i flis

18 Har det vært feil eller gjort endringer på ildsted eller pipe?

Ja  Nei, ikke som jeg kjenner til



## Sopp og skadedyr

---

- 19 Har det vært skadedyr i leiligheten?  
 Ja  Nei, ikke som jeg kjenner til
- 20 Har det vært skadedyr i fellesområdene til sameiet eller borettslaget?  
 Ja  Nei, ikke som jeg kjenner til
- 21 Har det vært mugg, sopp eller råte i boligen eller andre bygninger på eiendommen?  
 Ja  Nei, ikke som jeg kjenner til
- 22 Har det vært mugg, sopp eller råte i sameiet eller borettslaget?  
 Ja  Nei, ikke som jeg kjenner til

## Planer og godkjenninger

---

- 23 Mangler leiligheten brukstillatelse eller ferdigattest?  
 Ja  Nei, ikke som jeg kjenner til
- 24 Har du bygd på eller gjort om kjeller, loft eller annet til boligrom?  
 Ja  Nei
- 25 Selges eiendommen med utleiedel som leilighet, hybel eller lignende?  
 Ja  Nei
- 27 Er det utført radonmåling?  
 Ja  Nei, ikke som jeg kjenner til
- 28 Er det andre forhold av betydning eller sjananse for eiendommen eller nærområdet?  
 Ja  Nei, ikke som jeg kjenner til
- 29 Foreligger det planer eller bestemmelser som kan medføre endringer av felleskostnader eller fellesgjeld?  
 Ja  Nei, ikke som jeg kjenner til
- 30 Er sameiet eller borettslaget er involvert i konflikter av noe slag?  
 Ja  Nei, ikke som jeg kjenner til

## Andre opplysninger

---

- 31 Har ufaglærte utført arbeid som normalt bør utføres av faglærte? Du trenger ikke gjenta noe du allerede har nevnt.  
 Ja  Nei, ikke som jeg kjenner til



32 Har du andre opplysninger om boligen eller eiendommen utover det du har svart?

Ja  Nei, ikke som jeg kjenner til

### **Boligselgerforsikring**

---

Selger har ikke tegnet boligselgerforsikring.



# Egenerklærings skjema

Name

Heggeland, Fredrik Hansen

Date

2024-08-29

Identification

 Heggeland, Fredrik Hansen



This document contains electronic signatures using EU-compliant PAdES - PDF  
Advanced Electronic Signatures (Regulation (EU) No 910/2014 (eIDAS))

## Egenerklærings skjema

---

Signed by:

Heggeland, Fredrik Hansen

29/08-2024  
20:54:52

BANKID