



BERGEN
KOMMUNE

PLANINFORMASJON

Byrådsavdeling for klima, miljø og byutvikling

Plan- og bygningsetaten

Planinformasjon for gnr/bnr 165/210/0/0

Utlistet 01. oktober 2024

Om rapporten

Opplysningene er fremkommet etter en teknisk analyse av kartdataene der eiendommens utstrekning er sammenholdt med ulike arealplaners utstrekning (omkretser). Følgende plannivåer er testet:

- Gjeldende kommuneplans arealdel inkl. kommunedelplaner og kommunedelplaner under arbeid
- Reguleringsplaner i vertikalnivå 'under grunnen', 'på grunnen', 'over grunnen' og 'på bunnen'
- Reguleringsplaner under arbeid

I den grad vektoriserte (geometriske) arealformålsflater, hensynsoner, båndlegginger og restriksjoner eksisterer blant kartdataene er også disse testet og kvantifisert på eiendommen.

I tillegg til overnevnte testes eiendommens beliggenhet i forhold til noen aktuelle planrelaterte temaer som område for midlertidig tiltaksforbud og ulike typer støysoner. Videre testes også forekomster av gjeldende planer og planer under arbeid, samt godkjente tiltak (byggesaker) som ligger nærmere enn 100 meter fra eiendommens yttergrenser.

Mer informasjon om angitte planer som berører eiendommen kan hentes i Bergen kommunes [digitale planregister](#).

Informasjon om plan- og byggesaker knyttet til eiendommen er tilgjengelig i kommunens nettbaserte [saksinnsynsløsning](#).

For øvrig er det lagt hyperkoblinger på arealplan-id'er (plannumre) og saksnumre for med dette kunne foreta direkteoppslag i nevnte informasjonssystemer.

Forklaring plantype

- 20 - Kommuneplanens arealdel
- 21 - Kommunedelplan
- 22 - Mindre endring av kommune(del)plan
- 30 - Eldre reguleringsplan
- 31 - Mindre reguleringsendring
- 32 - Bebyggelsesplan iht. reguleringsplan (PBL 1985)
- 33 - Bebyggelsesplan iht. kommuneplanens arealdel (PBL 1985)
- 34 - Områderegulering
- 35 - Detaljregulering

Forklaring planstatus

- 0 - Kun opprettet sak (foreløpig ikke annonsert)
- 1 - Planlegging igangsatt
- 2 - Planforslag
- 3 - Endelig vedtatt arealplan
- 4 - Opphevet
- 5 - Utgått/erstattet
- 6 - Vedtatt plan med utsatt rettsvirkning
- 8 - Overstyrt
- 9 - Avvist
- 10 - Uaktuell/trukket

Påliteligheten av analyseresultatene henger nøye sammen med eiendommens oppmålingskvalitet. Av denne grunn er utvalgt matrikkelinformasjon om eiendommen oppgitt innledningsvis. Legg her spesielt merke til *arealkvalitet* og eventuelle *arealmerknader* knyttet til eiendomsteig(ene). Mer informasjon om eiendommen i Kartverkets innsynsløsning [Se eiendom](#).

I tilfelle matrikkelenheten er part i et jordsameie (brukssameie) med andre matrikkelenheter eller matrikkelenheten har felles teig med annen matrikkelenhet, inngår arealet av felles teig(er) i analysen. Dersom matrikkelenheten er registrert som eier av del av annen matrikkelenhet (ikke jordsameie/brukssameie), inngår imidlertid ikke arealet av teig(er) til det registrerte realsameiet i beregningen.

Eiendommens teiger beskrevet i Matrikkelen

Teigid	Type	Snr	Hovedteig	Beregnet areal	Arealkvalitet	Arealmerknad	Inngår i rapporten
261033454	Grunneiendom	0	Ja	1 111,4 m ²	Sikker	-	Ja

Dekningsgrad refereres her til prosentvis geometrisk dekning av eiendommen. I enkelte tilfeller vil også arealplaner som kun tangerer eiendommen vises i utlisteringen.

Reguleringsplaner på grunnen

PlanID	Plantype	Plannavn	Status	Ikrafttrådt	Saksnr	Dekningsgrad
--------	----------	----------	--------	-------------	--------	--------------

PlanID	Plantype	Plannavn	Status	Ikrafttrådt	Saksnr	Dekningsgrad
7340000	30	BERGENHUS. DEL AV GNR 165, NØSTET - VERFTET - KLOSTERET	3 - Endelig vedtatt arealplan	28.06.1993	190001274	100,0 %

Reguleringsformål (Reguleringsplaner på grunnen)

PlanID	Reguleringsformål	Dekningsgrad
7340000	110 - Boliger	98,0 %
7340000	322 - Gangvei	2,0 %

Begrensninger (Reguleringsplaner på grunnen)

PlanID	Reguleringsformål	Dekningsgrad
7340000	660 - Bevaringsområder	100,0 %

Reguleringsplaner under grunnen

PlanID	Plantype	Plannavn	Status	Ikrafttrådt	Saksnr	Dekningsgrad
9910101	30	BERGENHUS. PARKERINGSANLEGG OG VEGTUNNEL UNDER KLOSTERET	3 - Endelig vedtatt arealplan	22.04.2002	200403374	80,1 %

Reguleringsformål (Reguleringsplaner under grunnen)

PlanID	Reguleringsformål	Dekningsgrad
9910101	399 - Annet trafikkområde	80,1 %

Begrensninger (Reguleringsplaner under grunnen)

PlanID	Reguleringsformål	Dekningsgrad
9910101	662 - Bevaring av anlegg	80,1 %

Planendringer relatert/muligens relatert aktuell eiendom

Ingen planendringer er markert innenfor - eller i umiddelbar nærhet til den aktuelle eiendommen. Sjekk likevel kartet og planarkivsystem for punktrepresenterte planendringer.

Kommuneplan

PlanID	Plannavn	Ikrafttrådt	Dekningsgrad
65270000	KOMMUNEPLANENS AREALDEL 2018	19.06.2019	100,0 %

Arealformål i kommuneplanen

PlanID	Arealstatus	Arealformål	Beskrivelse	Områdenavn	Dekningsgrad
65270000	1 - Nåværende	1130 - Sentrumsformål	Byfortettingssone	BY1	100,0 %

Hensynssoner Angitt hensyn - kulturmiljø i kommuneplanen

PlanID	Hensynssonetype	Hensynssonenavn	Beskrivelse	Dekningsgrad
65270000	KpAngittHensynSone	H570_7	Historisk sentrum	100,0 %
65270000	KpAngittHensynSone	H570_2	Trehusbebyggelse fra Nordnes til Sydnes	97,9 %
65270000	KpAngittHensynSone	H570_2	1916-området	87,6 %

Hensynssoner Båndlegging i kommuneplanen

PlanID	Hensynssonetype	Hensynssonenavn	Beskrivelse	Dekningsgrad
65270000	KpBåndleggingSone	H730_1	Båndlagt etter lov om kulturminner	100,0 %

Hensynssoner Faresone i kommuneplanen

PlanID	Hensynssonetype	Hensynssonenavn	Beskrivelse	Dekningsgrad
65270000	KpFareSone	H390_3	Brannsmitte	100,0 %
65270000	KpFareSone	H390_2	Luftkvalitet - gul sone	100,0 %

Hensynssoner Gul støy i kommuneplanen

PlanID	Hensynssonetype	Hensynssonenavn	Beskrivelse	Dekningsgrad
65270000	KpStøySone	H220_3	Vei støy - gul sone	20,1 %

Hensynssoner Rød støy i kommuneplanen

PlanID	Hensynssonetype	Hensynssonenavn	Beskrivelse	Dekningsgrad
65270000	KpStøySone	H210_3	Vei støy - Rød sone	12,0 %

Bestemmelsesområder i kommuneplanen

PlanID	Bestemmelsesområde	Bestemmelsehjemmel	Dekningsgrad
65270000	#4	5 - Byggegrense, utb.volum, funksjonskrav	100,0 %

Temakart blågrønne strukturer

[Temakart sammenhengende blågrønne strukturer](#)

Kommunedelplan(er)

PlanID	Plannavn	Status	Ikrafttrådt	Dekningsgrad
15780000	BERGENHUS. KPD SENTRUM	3 - Endelig vedtatt arealplan	10.12.2001	100,0 %

Arealformål i kommunedelplan

PlanID	Arealstatus	Arealformål	Dekningsgrad
15780000	1 - Nåværende	110 - Boligområder	99,7 %
15780000	1 - Nåværende	630 - Fotgjengerstrøk	0,3 %

Planer i nærheten av eiendommen

PlanID	Plantype	Plannavn	Planstatus	Saksnr
10330000	30	BERGENHUS. NØSTET - VESTRE NORDNES	3	202412318
10000	30	BERGENHUS. BRANNSTRØKET AV 1916	3	199938316
4910000	30	BERGENHUS. KLOSTERET/STRANDGATEN	3	-
60370000	35	BERGENHUS. GNR 165 BNR 1000 MFL., JONSVOLLSKVARTALET	3	200719041
8250000	30	BERGENHUS. KLOSTERKVARTALET KLOSTERGATEN - VESTRE MURALLMENNINGEN	3	190710721
8240000	30	BERGENHUS. BETLEHEMSKVARTALET, ST. HANSSTREDET - VESTRE MURALLMENNINGEN - SKOTTEGATEN - CLAUD FRIMANNS GATE	3	190710720
71460000	34	BERGENHUS/LAKSEVÅG. GNR 164 BNR 421 MFL., DOKKEN SØR	1	202312694

Godkjente tiltak i nærheten av eiendommen

Eiendom	Bygningsnr	Endring	Bygningstype	Status	Dato	Saksnr
165/986	139293223-1	Ombygging	Store sammenb. boligbygg på 5 etg. el. mer	Igangsettingstillatelse	12.04.2024	202311464
165/979	139293169-2	Ombygging	Store sammenb. boligbygg på 5 etg. el. mer	Igangsettingstillatelse	04.01.2024	202317735
165/974	139293126	-	Garasjeuthus annekst til bolig	Bygning godkjent for riving/brenning	17.12.2020	201823430
165/974	139293126	-	Garasjeuthus annekst til bolig	Bygning godkjent for riving/brenning	17.12.2020	202024029
165/974	139293126	-	Garasjeuthus annekst til bolig	Bygning godkjent for riving/brenning	17.12.2020	201413075
165/974	300845610	-	Enebolig	Rammetillatelse	17.12.2020	202024029
165/975	139293134-1	Tilbygg	Enebolig	Igangsettingstillatelse	22.04.2024	202219410
165/1065	139858158-2	Ombygging	Store sammenb. boligbygg på 5 etg. el. mer	Igangsettingstillatelse	13.08.2024	202316108
165/213	139861825-1	Ombygging	Kontor- og adm.bygning rådhus	Rammetillatelse	26.09.2024	202414593

Andre opplysninger

Eiendommen er berørt av Eviny Termo AS sitt konsesjonsområde for fjernvarmeanlegg.

Hele eller deler av eiendommen antas å være berørt av støy fra veitrafikk over grenseverdier gitt av statlige myndigheter og i kommuneplanens bestemmelser. Antakelsen er basert på overordnede støyberegninger. Dette vil kunne få betydning for behandlingen av plan- og byggesaker som omfatter den aktuelle eiendommen, blant annet medføre utredningsplikt for tiltakshaver/forslagstiller og eventuelt krav om avbøtende tiltak.



Planinformasjon

Opplysningene er gitt etter de dokumenter som finnes i vårt arkiv med direkte betydning for eiendommen og gir ingen garanti med hensyn til fremtidige planer.

Denne informasjonen ikke er uttømmende, og at det gjøres oppmerksom på at det kan være feil i datagrunnlaget.

Noen plankart har også en dårlig oppløsning og er av eldre kvalitet og inneholder heller ikke tegnforklaring til fargebruken. For å unngå feiltolkning bør det for nærmere oppklaring tas kontakt med seksjon for arealinformasjon ved Plan- og bygningsetaten.

Plannivåene

De etterfølgende plannivåene vedtas av Bergen bystyre, kun reguleringsplan gir rettsvirkning til ekspropriasjon, med virkning i 10 år regnet fra kunngjøring av bystyrets vedtak.

Kommuneplan

Kommuneplanens arealdel er et virkemiddel for å sikre at arealbruken i kommunen bidrar til å nå de mål som blir vedtatt for kommunens utvikling. Arealdelen brukes for å vise områder der kommunen ønsker en spesiell planinnsats på kommunedelplan- og detaljplannivå, og til å illustrere arealer som er viktige å forvalte på bestemte måter.

Arealdelen inngår i kommuneplanens langsiktige del. Den skal ta utgangspunkt i kommuneplanens overordnede retningslinjer for den fysiske, økonomiske, sosiale og kulturelle utviklingen i kommunen. Arealdelen skal samtidig legges til grunn for og sikre gjennomføringen av de nasjonale og regionale retningslinjene for arealpolitikken.

Kommuneplanens arealdel er rettslige bindende for alle arbeid og tiltak som omfattes av Plan- og bygningsloven. Det betyr at grunneiere, rettighetshavere og myndighetene er juridisk bundet av planen. Kommuneplanen skal opp til kommunestyret til vurdering i gjennomsnitt hvert fjerde år. Kommuneplanens arealdel 2018 - 2030, KPA 2018. Arealplan-ID 65270000 ble vedtatt i Bergen bystyre onsdag 19.juni 2019.

Les mer her:

<https://www.bergen.kommune.no/politikk/bystyret/bystyret-2015-2019/7014/7018/article-162001>

Kommunedelplan

Kommunedelplanene er en del av kommuneplanens arealdel, men kan for eksempel være en mer detaljert utdyping for et geografisk område som tettsted, kystsonen eller et bestemt tema med tilhørende kartdel med bestemmelser. En kommunedelplans arealdel har formelt samme innhold, behandlingsform og rettsvirkning som en kommuneplan.

I likhet med arealdelen for hele kommunen består den geografiske kommunedelplanen av kart og bestemmelser med tilhørende planbeskrivelse.

Reguleringsplan

Hensikten med reguleringsplan, er å fastsette mer i detalj hvordan grunnen innenfor planens begrensingslinje skal nyttes eller vernes. Reguleringsplan er også i mange tilfeller nødvendig rettsgrunnlag for gjennomføring av tiltak og utbygging, herunder ved eventuell ekspropriasjon. Reguleringsplan består av ett eller flere kart med eventuelle tilhørende bestemmelser. Planen kan inneholde ett eller flere hoved- og/eller underformål, hver for seg eller i kombinasjon, eventuelt i rekkefølge.

Planen gjelder på ubestemt tid inntil den blir endret eller opphevet. Imidlertid kan ny arealdel til kommuneplan sette rettsvirkningene av reguleringsplanen helt eller delvis til side. En reguleringsplan vil virke fremover i tid slik at den bare fanger opp nye tiltak og ny/endret bruk av arealer.



Reguleringsplan på grunnen - oversikt



Byrådsavdeling for klima, miljø og byutvikling

Plan- og bygningssetaten

Målestokk: 1:1000

Dato: 01.10.2024

Gnr/Bnr/Fnr: 165/210/0/0

Adresse: Markeveien 14

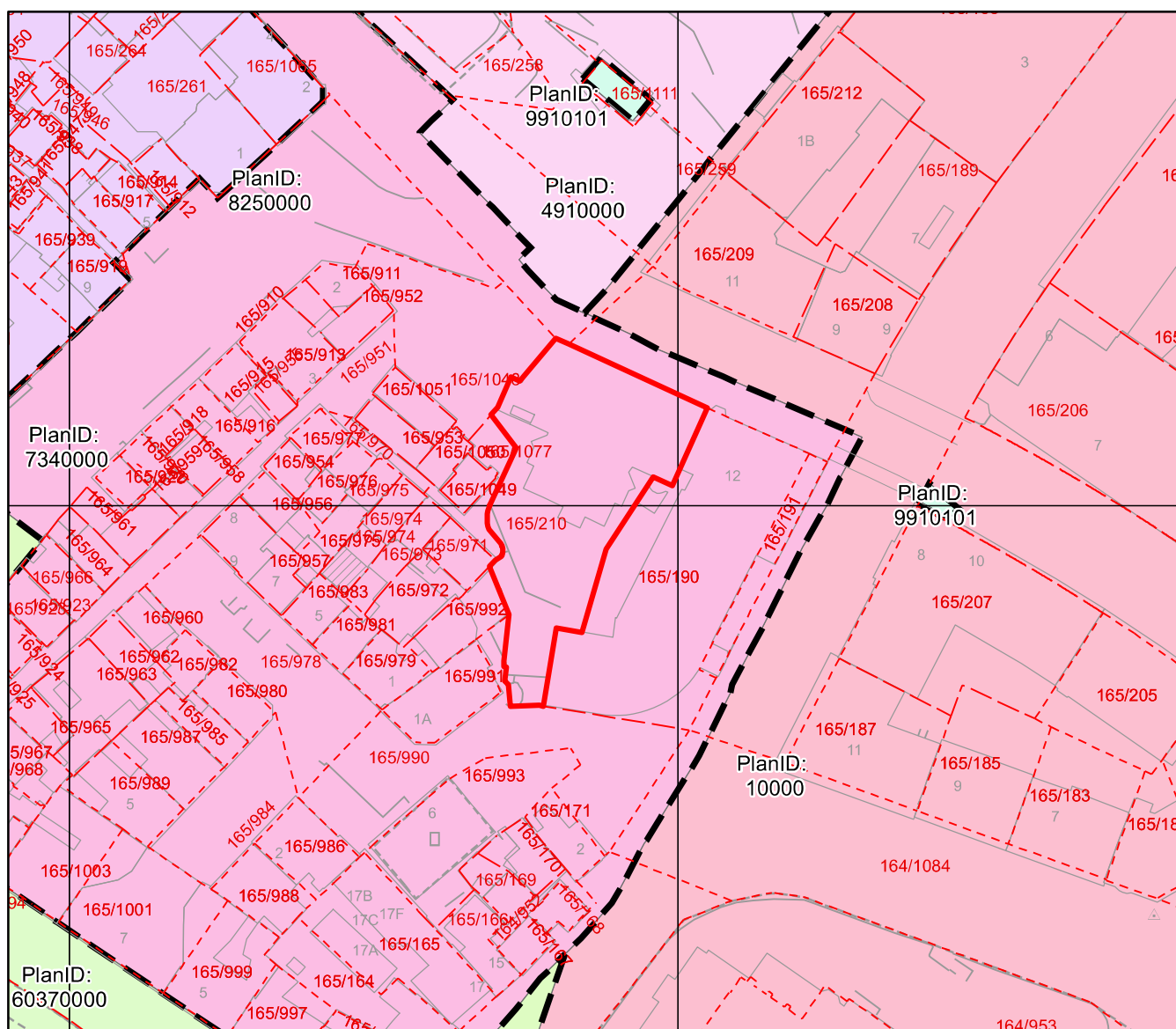
BERGEN
KOMMUNE

Dette kartet gir en oversikt over planområdene til de reguleringsplanene som berører eiendommen på grunnen. Mer detaljert informasjon om den enkelte plan finner du på de neste sidene i denne rapporten. Kartene viser status ved produksjonsdato. For fullstendig, og oppdatert, oversikt over gjeldene plansituasjon søk på eiendommen i vårt planregister <https://www.arealplaner.no/bergen4601>

Følgende reguleringsplaner på grunnen berører eiendommen:

7340000

Eiendomsmarkering





Reguleringsplan på grunnen

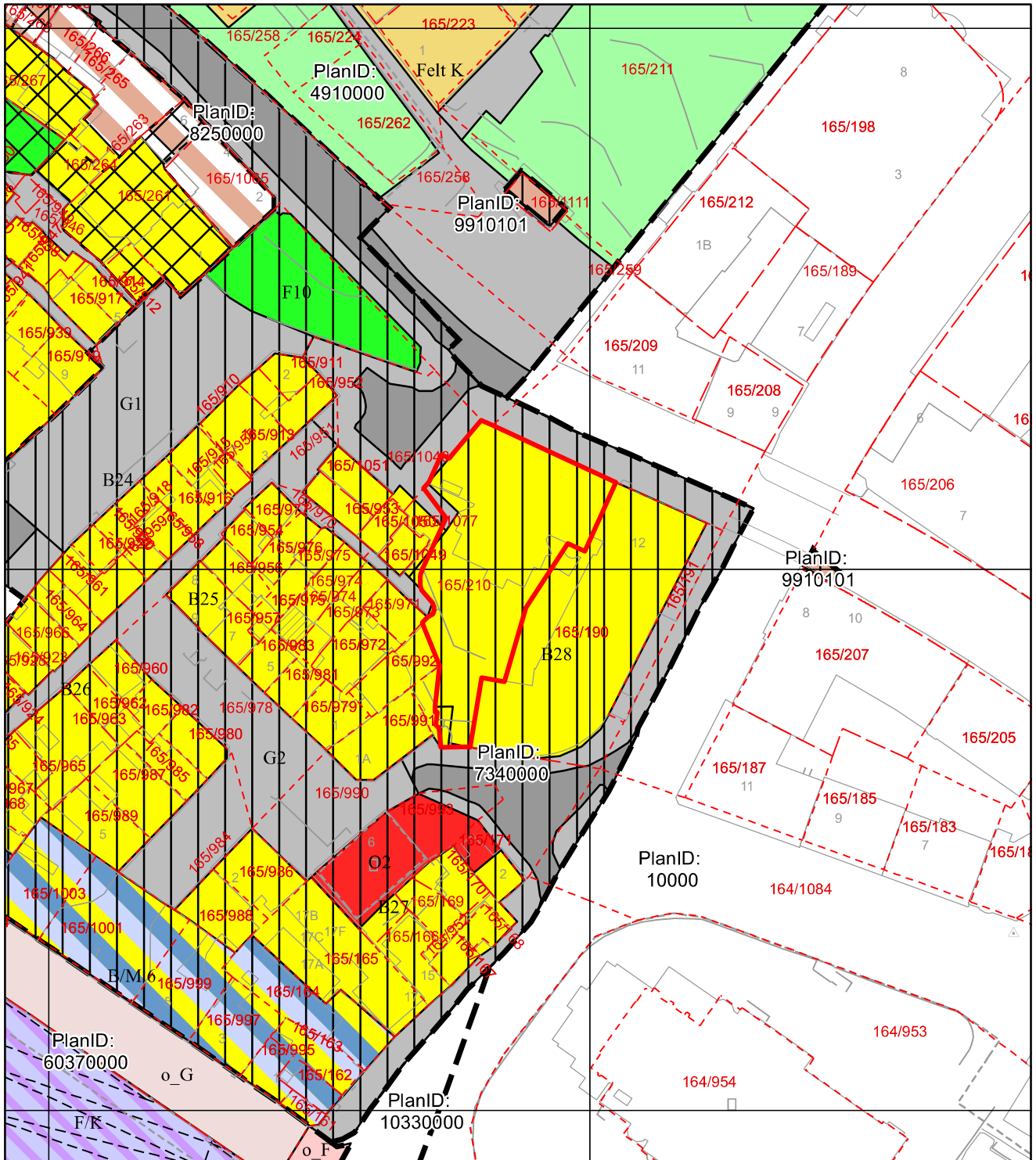


Byrådsavdeling for klima, miljø og byutvikling
Plan- og bygningssetaten
Målestokk: 1:1000 Gnr/Bnr/Fnr: 165/210/0/0
Dato: 01.10.2024 Adresse: Markeveien 14

BERGEN
KOMMUNE

For fullstendig oversikt over gjeldende plansituasjon, se <https://www.arealplaner.no/bergen4601>

Eiendomsmarkering



Tegnforklaring for reguleringsplan på grunnen

Juridisklinje

 1213 - Planlagt bebyggelse

Regulert høydelinje

 Regulert høydelinje

Begrensningsgrense gammel lov

 Reguleringsplan bevaringsgrense

 Reguleringsplan fornyelsesgrense

Begrensningsområde gammel lov

 660 - Bevaringsområder

 662 - Bevaring av anlegg

 800 - Fornyelsesområder

Plangrense

 Reguleringsplanomriss


Formålsgrense

 Reguleringsplan formålsgrense

Reguleringsformål §25 eldre PBL

 Områder for boliger m/tilhørende anlegg

 Område for offentlig bebyggelse (stat, fylkeskommune, kommune)

 Annet byggeområde

 Kjørevei


 Gangveg

 Gatetun

 FRIOMRÅDER

 Park

 Annet friområde

 Annet spesialområde

 Bolig / Forretning / Kontor


 Annet kombinert formål


Arealformål PBL §12-5

Bebyggelse og anlegg (Pbl 12-5 nr. 1)

 1810 - Forretning, kontor

Samferdselsanlegg og teknisk infrastruktur (Pbl 12-5 nr. 2)

 2012 - Gate med fortau

 2014 - Gatetun



BERGEN
KOMMUNE

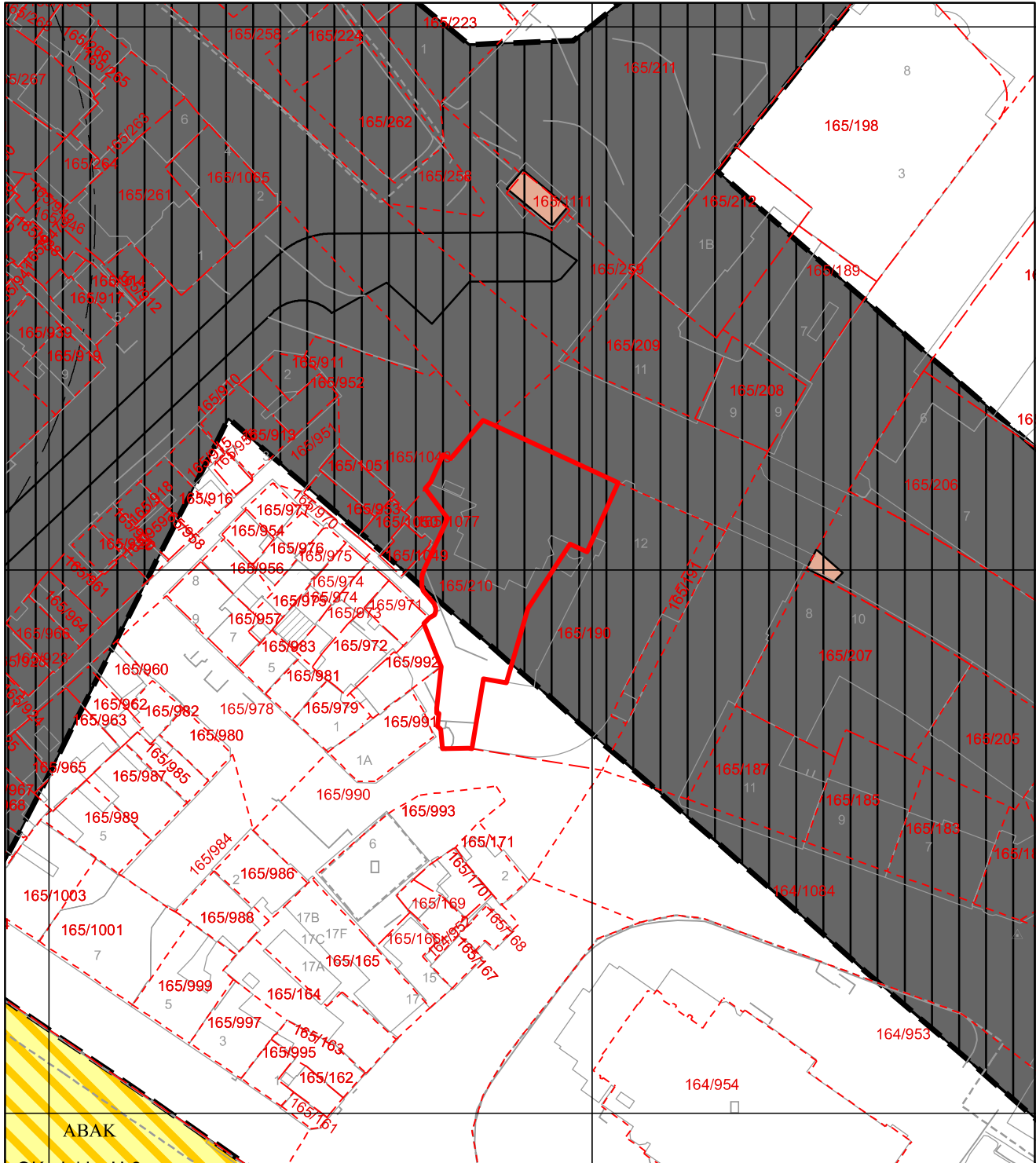
Reguleringsplan under grunnen

Byrådsavdeling for klima, miljø og byutvikling
Plan- og bygningssetaten
Målestokk: 1:1000 Gnr/Bnr/Fnr: 165/210/0/0
Dato: 01.10.2024 Adresse: Markeveien 14



For fullstendig oversikt over gjeldende plansituasjon, se <https://www.arealplaner.no/bergen4601>

Eiendomsmarkering



Tegnforklaring for reguleringsplan under grunnen

Juridisklinje

RPJURLINJE

 1221 - Regulert senterlinje

Begrensninggrense gammel lov

OBJTYPE

 Reguleringsplan bevaringsgrense

Begrensningsområde gammel lov

Reguleringsformål


 662 - Bevaring av anlegg

 Reguleringsplanomriss

 Reguleringsplan formålsgrense

Reguleringsformål §25 eldre PBL

Byggeområder (PBL §25, 1. ledd nr. 1)


 Annet byggeområde

Offentlige trafikkområder (PBL § 25, 1. ledd nr. 3)

 Annet trafikkområde

Arealformål PBL §12-5

Bebyggelse og anlegg (Pbl 12-5 nr. 1)

 1900 - Kombinert beb. og anl. samt andre hovedform.- angitt




BERGEN
KOMMUNE


Kommuneplanens arealdel

Byrådsavdeling for klima, miljø og byutvikling
Plan- og bygningsetaten Arealplan-ID: 65270000
Målestokk: 1:1000 Gnr/Bnr/Fnr: 165/210/0/0
Dato: 01.10.2024 Adresse: Markeveien 14



For fullstendig oversikt over gjeldende plansituasjon, se <https://www.arealplaner.no/bergen4601>

 Eiendomsmarkering (1)



Tegnforklaring for kommuneplan

	Arealformålgrense	KPA2018 Arealformål	
	Bestemmelsegrense		Sentrumskjerne
	Angitthensyn kulturmiljø		Byfortettingssone
	Båndleggingsone		Grønnstruktur
	Faresone		
	Infrastruktursone		
	Støysone gul		
	Støysone rød		



BERGEN
KOMMUNE

Kommunedelplan

Byrådsavdeling for klima, miljø og byutvikling

Plan- og bygningsetaten

Målestokk: 1:1000

Dato: 01.10.2024

Arealplan-ID: 15780000

Gnr/Bnr/Fnr: 165/210/0/0

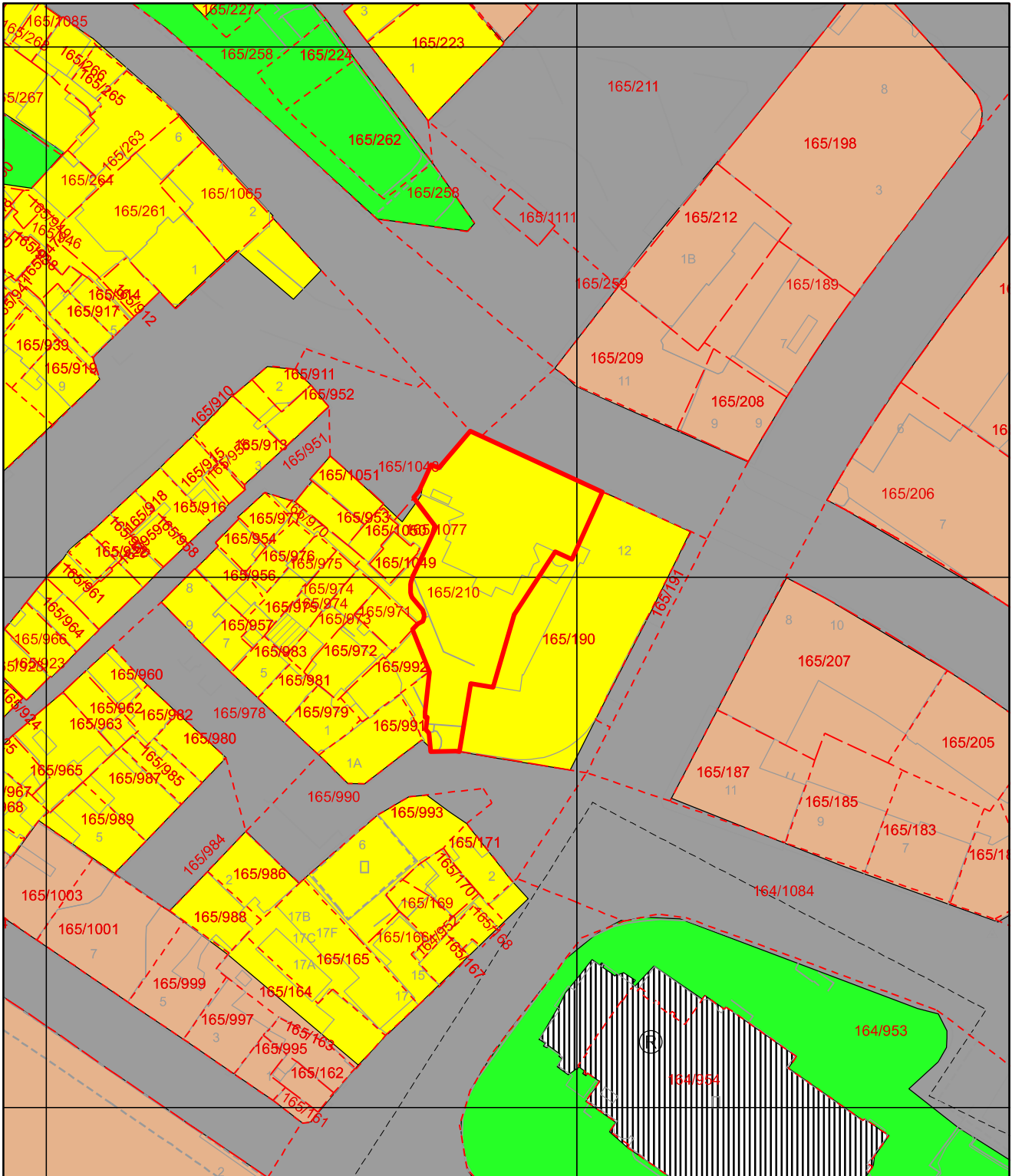
Adresse: Markeveien 14

N










For fullstendig oversikt over gjeldende plansituasjon, se <https://www.arealplaner.no/bergen4601>

Eiendomsmarkering (1)



Tegnforklaring for kommunedelplan

	Grense for restriksjonsområde	KDP Arealbruk-PBL1985
	Arealformålgrense	
	Boligområde (N)	
	Friområde (N)	
	Annet byggeområde (N)	
	Område båndlagt, lov om kulturminner (N)	
	Fotgjengerstrøk (N)	