



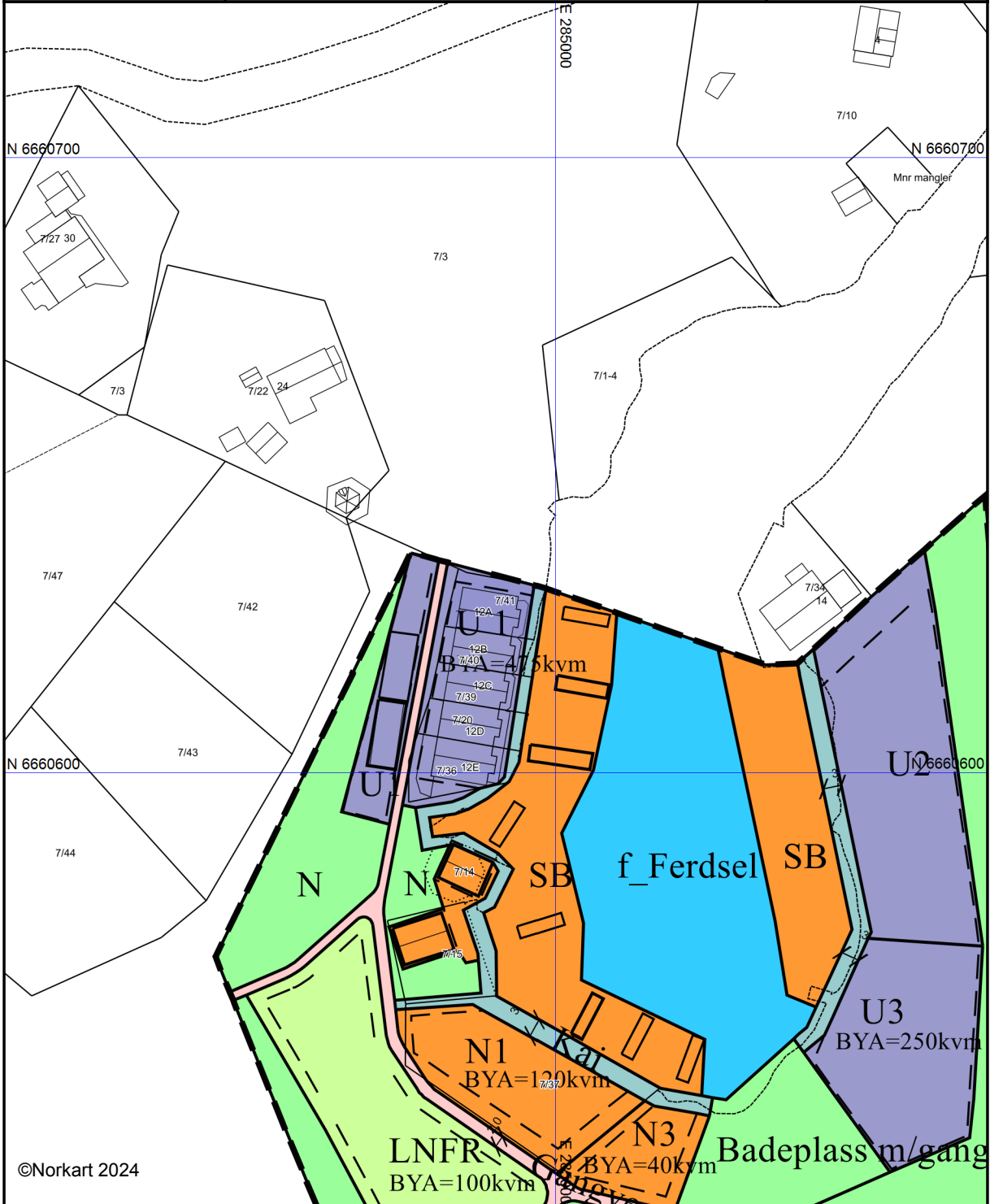
Austevoll kommune

Reguleringsplankart

Eiendom: 7/41
Adresse: Lunnøya 12A
Utskriftsdato: 20.06.2024
Målestokk: 1:1000



UTM-32






©Norkart 2024



Kartet er produsert fra kommunens beste digitale kartbaser for området og inneholder viktige opplysninger om eiendommen og området omkring. Presentasjonen av informasjon er i samsvar med nasjonal standard. Kartet kan inneholde feil, mangler eller avvik i forhold til kravene i oppgitt standard. Kartet kan ikke benyttes til andre formål enn det formålet det er utlevert til uten samtykke fra kommunen jf. lov om åndsverk.

Tegnforklaring



Reguleringsplan-Bygninger og anlegg (PBL2)

-  Utleiehytter
-  Småbåtanlegg i sjø og vassdrag
-  Uthus/naust/badehus


Reguleringsplan-Samferdselsanlegg og tekr

-  Gangveg/gangareal/gågate
-  Kai

Reguleringsplan-Grøntstruktur (PBL2008 §1)

-  Naturområde
-  Badeplass/-område


Reguleringsplan- Landbruks-, natur- og fril







-  LNFRareal for nødvendige tiltak for LNFR

Reguleringsplan- Bruk og vern av sjø og va

-  Ferdsel

Reguleringsplan - Felles for PBL 1985 og 20

-  Regulerings- og utbyggingsplanområde

-  Planen si avgrensning
-  Formålsgrense
-  Byggjegrænse
-  Planlagt buseiend
-  Bygninger som inngår i planen
-  Målelinje/avstandslinje
- Abc Påskrift feltnavn
- Abc Påskrift utnytting
- Abc Påskrift breidde