



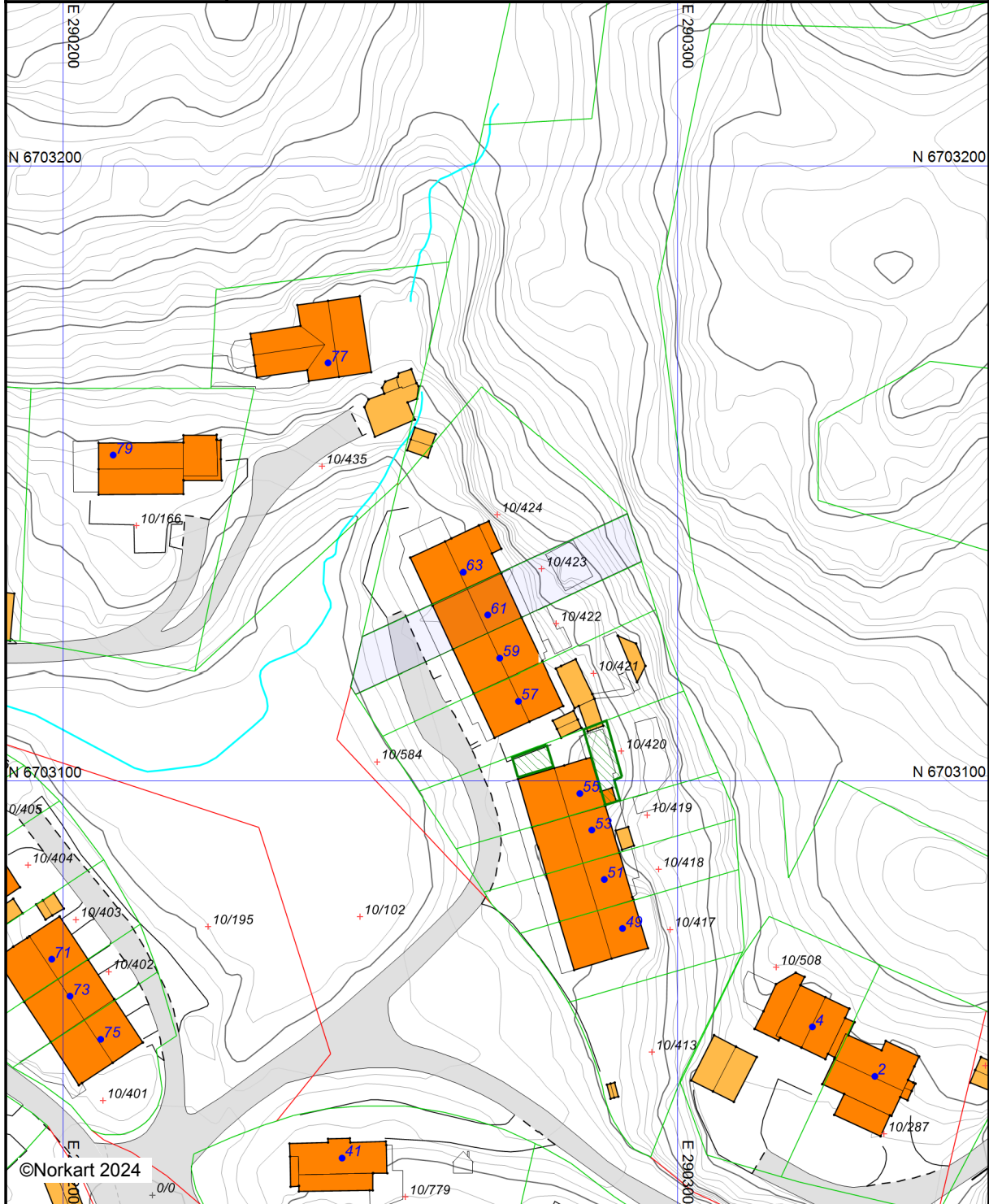
Askøy kommune

Grunnkart

Eiendom: 10/423
Adresse: Krokåsdalen 61
Utskriftsdato: 12.06.2024
Målestokk: 1:1000



UTM-32







©Norkart 2024

Kartet er produsert fra kommunens beste digitale kartbaser for området og inneholder viktige opplysninger om eiendommen og området omkring. Presentasjonen av informasjon er i samsvar med nasjonal standard. Kartet kan inneholde feil, mangler eller avvik i forhold til kravene i oppgitt standard. Kartet kan ikke benyttes til andre formål enn det formålet det er utlevert til uten samtykke fra kommunen jf. lov om åndsverk.

Tegnforklaring


Matrikkelkart

- Abc* Tekst eiendom
- Grunneiendom
-  Hjelpelinje fiktiv
-  Hjelpelinje vannkant
-  Grense .lte. 13 cm
-  Usikre grenser

Matrikkel Adresse

- Abc* Tekstfor Vegadresse
- Vegadresse



Matrikkel Tiltak (Avgjørelser i enkeltsaker)

-  Godkj. Bygningsending

VEG

-  Annet vegareal
-  Avgrensning mot annet vegareal
-  Vegdekkekant
-  Kjørebane kant
-  Autovern
-  Vegskulderkant
-  Veg

Høydeinformasjon

-  Høydekurve 5m
-  Høydekurve 1m

Innsjøer og vassdrag

-  Elv/Bekk

Bygninger

-  Bygningsdelelinje
-  Taksprang Bunn
-  Bygning - Boligbygg
-  Bygning - Andre bygg
-  Annen bygning
-  Bygning punkt
-  Takriss
-  Trapp inntil bygg, kant
-  Veranda
-  Bygningslinje
-  Taksprang
-  Mønelinje