



BERGEN
KOMMUNE

PLANINFORMASJON

Byrådsavdeling for klima, miljø og byutvikling

Plan- og bygningsetaten

Planinformasjon for gnr/bnr 150/476/0/0

Utlistet 27. mai 2024

Om rapporten

Opplysningene er fremkommet etter en teknisk analyse av kartdataene der eiendommens utstrekning er sammenholdt med ulike arealplaners utstrekning (omkretser). Følgende plannivåer er testet:

- Gjeldende kommuneplans arealdel inkl. kommunedelplaner og kommunedelplaner under arbeid
- Reguleringsplaner i vertikalnivå 'under grunnen', 'på grunnen', 'over grunnen' og 'på bunnen'
- Reguleringsplaner under arbeid

I den grad vektoriserte (geometriske) arealformålsflater, hensynsoner, båndlegginger og restriksjoner eksisterer blant kartdataene er også disse testet og kvantifisert på eiendommen.

I tillegg til overnevnte testes eiendommens beliggenhet i forhold til noen aktuelle planrelaterte temaer som område for midlertidig tiltaksforbud og ulike typer støysoner. Videre testes også forekomster av gjeldende planer og planer under arbeid, samt godkjente tiltak (byggesaker) som ligger nærmere enn 100 meter fra eiendommens yttergrenser.

Mer informasjon om angitte planer som berører eiendommen kan hentes i Bergen kommunes [digitale planregister](#).

Informasjon om plan- og byggesaker knyttet til eiendommen er tilgjengelig i kommunens nettbaserte [saksinnsynsløsning](#).

For øvrig er det lagt hyperkoblinger på arealplan-id'er (plannumre) og saksnumre for med dette kunne foreta direkteoppslag i nevnte informasjonssystemer.

Forklaring plantype

- 20 - Kommuneplanens arealdel
- 21 - Kommunedelplan
- 22 - Mindre endring av kommune(del)plan
- 30 - Eldre reguleringsplan
- 31 - Mindre reguleringsendring
- 32 - Bebyggelsesplan iht. reguleringsplan (PBL 1985)
- 33 - Bebyggelsesplan iht. kommuneplanens arealdel (PBL 1985)
- 34 - Områderegulering
- 35 - Detaljregulering

Forklaring planstatus

- 0 - Kun opprettet sak (foreløpig ikke annonsert)
- 1 - Planlegging igangsatt
- 2 - Planforslag
- 3 - Endelig vedtatt arealplan
- 4 - Opphevet
- 5 - Utgått/erstattet
- 6 - Vedtatt plan med utsatt rettsvirkning
- 8 - Overstyrt
- 9 - Avvist
- 10 - Uaktuell/trukket

Påliteligheten av analyseresultatene henger nøye sammen med eiendommens oppmålingskvalitet. Av denne grunn er utvalgt matrikkelinformasjon om eiendommen oppgitt innledningsvis. Legg her spesielt merke til *arealkvalitet* og eventuelle *arealmerknader* knyttet til eiendomsteig(ene). Mer informasjon om eiendommen i Kartverkets innsynsløsning [Se eiendom](#).

I tilfelle matrikkelenheten er part i et jordsameie (brukssameie) med andre matrikkelenheter eller matrikkelenheten har felles teig med annen matrikkelenhet, inngår arealet av felles teig(er) i analysen. Dersom matrikkelenheten er registrert som eier av del av annen matrikkelenhet (ikke jordsameie/brukssameie), inngår imidlertid ikke arealet av teig(er) til det registrerte realsameiet i beregningen.

Eiendommens teiger beskrevet i Matrikkelen

Teigid	Type	Snr	Hovedteig	Beregnet areal	Arealkvalitet	Arealmerknad	Inngår i rapporten
260640311	Grunneiendom	0	Ja	1 614,6 m ²	Sikker	-	Ja

Dekningsgrad refereres her til prosentvis geometrisk dekning av eiendommen. I enkelte tilfeller vil også arealplaner som kun tangerer eiendommen vises i utlisteringen.

Reguleringsplaner på grunnen

PlanID	Plantype	Plannavn	Status	Ikrafttrådt	Saksnr	Dekningsgrad
--------	----------	----------	--------	-------------	--------	--------------

PlanID	Plantype	Plannavn	Status	Ikrafttrådt	Saksnr	Dekningsgrad
40050100	30	LAKSEVÅG. GNR 151 BNR 180 MFL., KRINGSJÅVEIEN 83, LAKSEVÅG SENTER OG LAKSEVÅG INDUSTRIHUS	3 - Endelig vedtatt arealplan	25.06.2007	200209045	100,0 %
5680000	30	LAKSEVÅG. RV 555 KRINGSJÅVEIEN, BUSSPRIORITERING	3 - Endelig vedtatt arealplan	19.10.1981		< 0,1 % (0,2 m²)
64410000	35	LAKSEVÅG. GNR 150 BNR 12 OG 102, NYE HOLEN SKOLE	3 - Endelig vedtatt arealplan	20.06.2019	201505450	< 0,1 % (0,2 m²)

Reguleringsformål (Reguleringsplaner på grunnen)

PlanID	Reguleringsformål	Dekningsgrad
40050100	110 - Boliger	98,1 %
40050100	710 - Felles avkjørsel	0,8 %
40050100	130 - Kontor	0,7 %
40050100	111 - Frittliggende småhusbebyggelse	0,2 %
40050100	320 - Gang-/sykkelvei	0,2 %
64410000	2012 - Gate med fortau	< 0,1 % (0,2 m²)

Begrensninger (Reguleringsplaner på grunnen)

PlanID	Reguleringsformål	Dekningsgrad
40050100	640 - Frisiktsone	0,3 %

Planendringer relatert/muligens relatert aktuell eiendom

Ingen planendringer er markert innenfor - eller i umiddelbar nærhet til den aktuelle eiendommen. Sjekk likevel kartet og planarkivsystem for punktrepresenterte planendringer.

Reguleringsplaner under arbeid

PlanID	Plantype	Plannavn	Saksnr	Dekningsgrad
70140000	34	LAKSEVÅG. GNR 125 BNR 1 MFL., LAKSEVÅGNESET	202220582	100,0 %
70250000	35	LAKSEVÅG. GNR 150 BNR 6 MFL., JOHAN BERENTSENS VEI	202220654	23,4 %

Kommuneplan

PlanID	Plannavn	Ikrafttrådt	Dekningsgrad
65270000	KOMMUNEPLANENS AREALDEL 2018	19.06.2019	100,0 %

Arealformål i kommuneplanen

PlanID	Arealstatus	Arealformål	Beskrivelse	Områdenavn	Dekningsgrad
65270000	1 - Nåværende	1130 - Sentrumsformål	Byfortettingssone	BY2	100,0 %

Hensynssoner Angitt hensyn - kulturmiljø i kommuneplanen

PlanID	Hensynssonetype	Hensynssonenavn	Beskrivelse	Dekningsgrad
65270000	KpAngittHensynSone	H570_4	Historiske veifar	28,9 %

Hensynssoner Gjennomføringssone i kommuneplanen

PlanID	Hensynssonetype	Hensynssonenavn	Beskrivelse	Dekningsgrad
65270000	KpGjennomføringSone	H820_3	Omforming Laksevåg	100,0 %

Hensynssoner Gul støy i kommuneplanen

PlanID	Hensynssonetype	Hensynssonenavn	Beskrivelse	Dekningsgrad
65270000	KpStøySone	H220_3	Vei støy - gul sone	52,3 %

Hensynssoner Rød støy i kommuneplanen

PlanID	Hensynssonetype	Hensynssonenavn	Beskrivelse	Dekningsgrad
65270000	KpStøySone	H210_3	Vei støy - Rød sone	12,8 %

Temakart blågrønne strukturer

Kommunedelplan(er)

PlanID	Plannavn	Status	Ikrafttrådt	Dekningsgrad
65110000	LAKSEVÅG. STRATEGISK PLANPROGRAM FOR LAKSEVÅG	3 - Endelig vedtatt arealplan	22.10.2019	100,0 %

Kommunedelplaner under arbeid

PlanID	Plantype	Plannavn	Saksnr	Dekningsgrad
64090000	21	KOMMUNEDELPLAN FOR KOLLEKTIVSYSTEMET FRA BERGEN SENTRUM TIL BERGEN VEST	202220469	0,1 %

Planer i nærheten av eiendommen

PlanID	Plantype	Plannavn	Planstatus	Saksnr
40610000	30	LAKSEVÅG. GNR 150 BNR 15, 16 MFL., KRINGSJÅ, REGULERINGSPLAN OG BEBYGGELSEPLAN	3	-
60630000	30	LAKSEVÅG. GNR 150 BNR 114, KRINGSJÅVEIEN 113	3	200720964
40260000	30	LAKSEVÅG. GNR 149 OG GNR 150, NYGÅRD - NYGÅRDSVIK - GLEDESNES, REGULERINGS- OG BEBYGGELSEPLAN	3	-
40215000	32	LAKSEVÅG. GNR 150 BNR 144, HOLEN	3	-
18740000	21	BERGENHUS. KDP BERGEN HAVN	3	200512751
6850000	30	LAKSEVÅG. GNR 150 BNR 4 OG 29 MFL.	3	-
40050000	30	LAKSEVÅG. KRINGSJÅVEIEN, UBÅTBUNKER, ENDRING REGULERINGSPLAN	3	-
61910000	35	LAKSEVÅG. GNR 151 BNR 196 MFL., JOHAN BERENTSENS VEI, NÆRINGSBYGG	3	201019062

Andre opplysninger

Eiendommen er berørt av Eviny Termo AS sitt konsesjonsområde for fjernvarmeanlegg.

Hele eller deler av eiendommen antas å være berørt av støy fra veitrafikk over grenseverdier gitt av statlige myndigheter og i kommuneplanens bestemmelser. Antakelsen er basert på overordnede støyberegninger. Dette vil kunne få betydning for behandlingen av plan- og byggesaker som omfatter den aktuelle eiendommen, blant annet medføre utredningsplikt for tiltakshaver/forslagstiller og eventuelt krav om avbøtende tiltak.

Skrevet ut 27. mai 2024



Planinformasjon

Opplysningene er gitt etter de dokumenter som finnes i vårt arkiv med direkte betydning for eiendommen og gir ingen garanti med hensyn til fremtidige planer.

Denne informasjonen ikke er uttømmende, og at det gjøres oppmerksom på at det kan være feil i datagrunnlaget.

Noen plankart har også en dårlig oppløsning og er av eldre kvalitet og inneholder heller ikke tegnforklaring til fargebruken. For å unngå feiltolkning bør det for nærmere oppklaring tas kontakt med seksjon for arealinformasjon ved Plan- og bygningsetaten.

Plannivåene

De etterfølgende plannivåene vedtas av Bergen bystyre, kun reguleringsplan gir rettsvirkning til ekspropriasjon, med virkning i 10 år regnet fra kunngjøring av bystyrets vedtak.

Kommuneplan

Kommuneplanens areadel er et virkemiddel for å sikre at arealbruken i kommunen bidrar til å nå de mål som blir vedtatt for kommunens utvikling. Arealdelen brukes for å vise områder der kommunen ønsker en spesiell planinnsats på kommunedelplan- og detaljplannivå, og til å illustrere arealer som er viktige å forvalte på bestemte måter.

Arealdelen inngår i kommuneplanens langsiktige del. Den skal ta utgangspunkt i kommuneplanens overordnede retningslinjer for den fysiske, økonomiske, sosiale og kulturelle utviklingen i kommunen. Arealdelen skal samtidig legges til grunn for og sikre gjennomføringen av de nasjonale og regionale retningslinjene for arealpolitikken.

Kommuneplanens areadel er rettslige bindende for alle arbeid og tiltak som omfattes av Plan- og bygningsloven. Det betyr at grunneiere, rettighetshavere og myndighetene er juridisk bundet av planen. Kommuneplanen skal opp til kommunestyret til vurdering i gjennomsnitt hvert fjerde år. Kommuneplanens areadel 2018 - 2030, KPA 2018. Arealplan-ID 65270000 ble vedtatt i Bergen bystyre onsdag 19.juni 2019.

Les mer her:

<https://www.bergen.kommune.no/politikk/bystyret/bystyret-2015-2019/7014/7018/article-162001>

Kommunedelplan

Kommunedelplanene er en del av kommuneplanens areadel, men kan for eksempel være en mer detaljert utdyping for et geografisk område som tettsted, kystsonen eller et bestemt tema med tilhørende kartdel med bestemmelser. En kommunedelplans areadel har formelt samme innhold, behandlingsform og rettsvirkning som en kommuneplan.

I likhet med arealdelen for hele kommunen består den geografiske kommunedelplanen av kart og bestemmelser med tilhørende planbeskrivelse.

Reguleringsplan

Hensikten med reguleringsplan, er å fastsette mer i detalj hvordan grunnen innenfor planens begrensingslinje skal nyttes eller vernes. Reguleringsplan er også i mange tilfeller nødvendig rettsgrunnlag for gjennomføring av tiltak og utbygging, herunder ved eventuell ekspropriasjon. Reguleringsplan består av ett eller flere kart med eventuelle tilhørende bestemmelser. Planen kan inneholde ett eller flere hoved- og/eller underformål, hver for seg eller i kombinasjon, eventuelt i rekkefølge.

Planen gjelder på ubestemt tid inntil den blir endret eller opphevet. Imidlertid kan ny areadel til kommuneplan sette rettsvirkningene av reguleringsplanen helt eller delvis til side. En reguleringsplan vil virke fremover i tid slik at den bare fanger opp nye tiltak og ny/endret bruk av arealer.



Reguleringsplan på grunnen



Byrådsavdeling for klima, miljø og byutvikling

Plan- og bygningssetaten

Målestokk: 1:1000

Dato: 27.05.2024

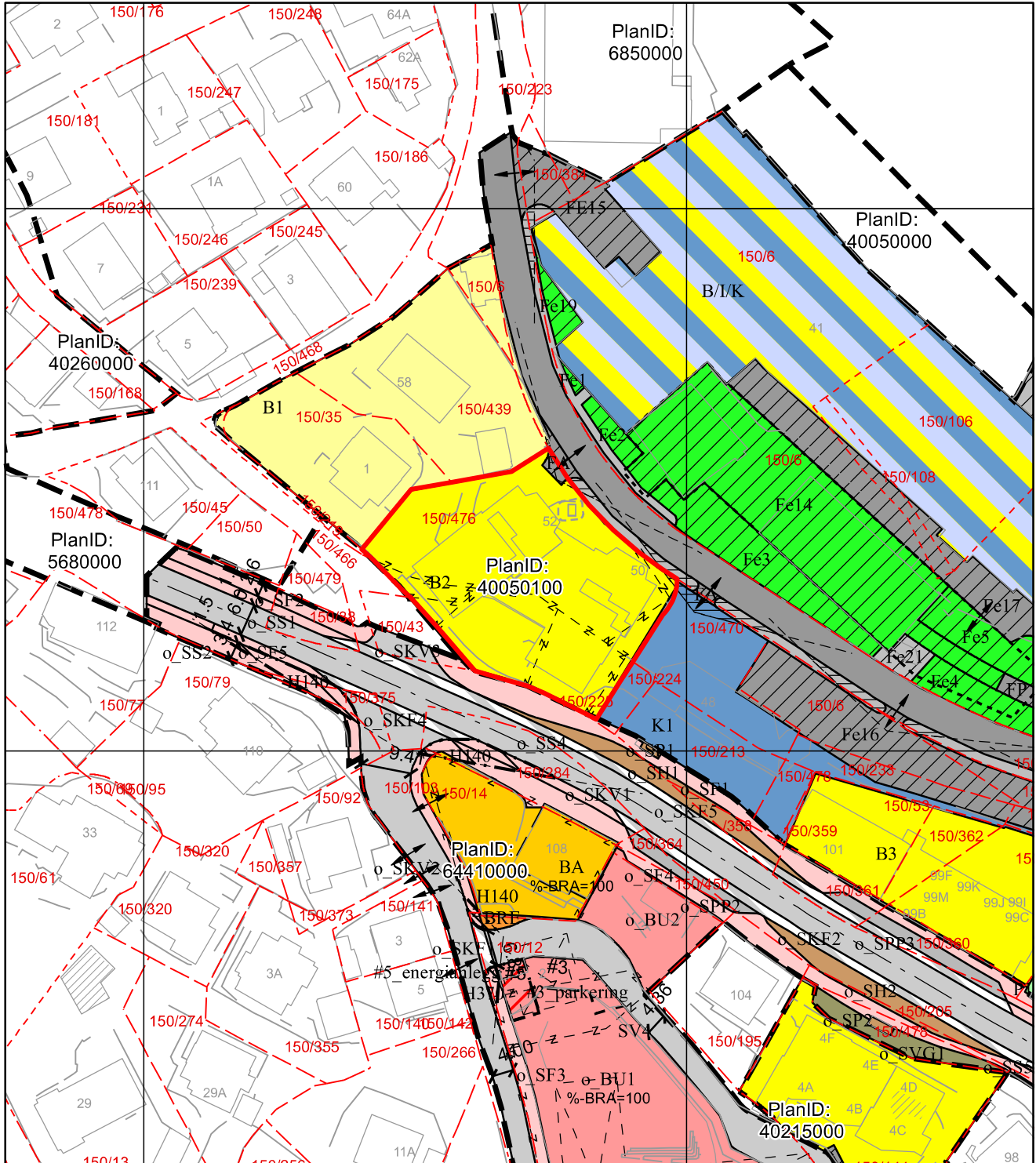
Gnr/Bnr/Fnr: 150/476/0/0

Adresse: Johan Berentsens vei 50 m.fl.

BERGEN
KOMMUNE

For fullstendig oversikt over gjeldende plansituasjon, se <https://www.arealplaner.no/bergen4601>

Eiendomsmarkering



Tegnforklaring for reguleringsplan på grunnen

Punktmarkeringer

←→ 1242 - Avkjørsel

Juridisklinje

↖ ↗ ↘ ↙ 1204 - Eiendomsgrense oppheves

↖ ↗ 1211 - Byggegrense

↖ ↗ ↘ ↙ 1215 - Bebyggelse som forutsettes fjernet

↖ ↗ 1221 - Regulert senterlinje

↖ ↗ 1222 - Frisiktlinje

⋯ 1254 - Tunnel

↖ ↗ 1259 - Måle- og avstandslinje

Bestemmelsegrense

↖ ↗ Avgrensning skriftlig bestemmelse

Begrensningsgrense gammel lov

↖ ↗ Reguleringsplan restriksjonsgrense

Hensynssonegrense

↖ ↗ Reguleringsplan hensynssonegrense

Bestemmelseområde

Andre bestemmelseshjemler

Begrensningsområde gammel lov

≡ 640 - Frisiktzone

Hensynssoner PBL §12-6

↖ ↗ Faresone

↖ ↗ Sikringsone

Plangrense

↖ ↗ Reguleringsplanomriss

Formålsgrense

↖ ↗ Reguleringsplan formålsgrense

Reguleringsformål §25 eldre PBL

■ Områder for boliger m/tilhørende anlegg

■ Frittliggende småhusbebyggelse

■ Områder for kontor

■ Kjørevei

■ Gang- / sykkelveg

■ Park

■ Felles avkjørsel

■ Felles gangareal

■ Felles parkeringsplass

■ Felles lekeareal for barn

■ Felles grøntareal

■ Bolig / Forretning / Kontor

Arealformål PBL §12-5

Bebyggelse og anlegg (Pbl 12-5 nr. 1)

■ 1001 - Bebyggelse og anlegg

■ 1162 - Undervisning

■ 1550 - Renovasjonsanlegg

Samferdselsanlegg og teknisk infrastruktur (Pbl 12-5 nr. 2)

■ 2010 - Veg

■ 2011 - Kjøreveg

■ 2012 - Gate med fortau

■ 2017 - Sykkelveg, -felt

■ 2019 - Annen veggrunn, grøntareal

■ 2025 - Holdeplass/-plattform

■ 2026 - Leskur, plattformtak

■ 2082 - Parkeringsplasser

■ 2800 - Komb. formål samf.anl. - teknisk infrastr.tras.



BERGEN
KOMMUNE

Kommuneplanens arealdel

Byrådsavdeling for klima, miljø og byutvikling

Plan- og bygningsetaten

Målestokk: 1:1000

Dato: 27.05.2024


Arealplan-ID: 65270000

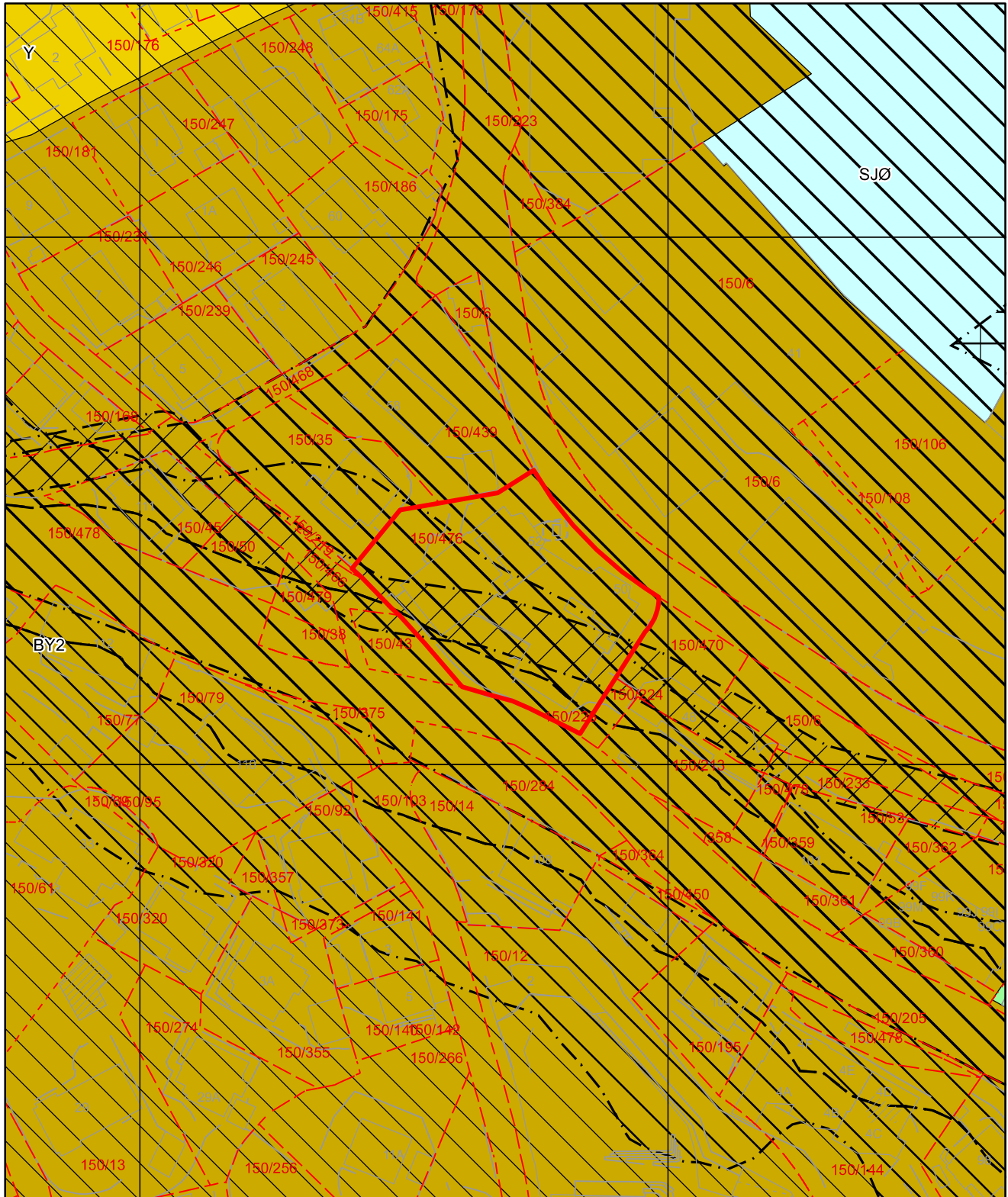
Gnr/Bnr/Fnr: 150/476/0/0

Adresse: Johan Berentsens vei 50 m.fl.




For fullstendig oversikt over gjeldende plansituasjon, se <https://www.arenplaner.no/bergen4601>

 Eiendomsmarkering (1)



Tegnforklaring for kommuneplan

	Arealformålgrense	KPA2018 Arealformål	
	Angitthensyn kulturmiljø		Byfortettingssone
	Båndleggingsone		Ytre fortettingssone
	Gjennomføringsone		Grønnstruktur
	Infrastruktursone		Bruk og vern av sjø og vassdrag
	Støysone gul		
	Støysone rød		