



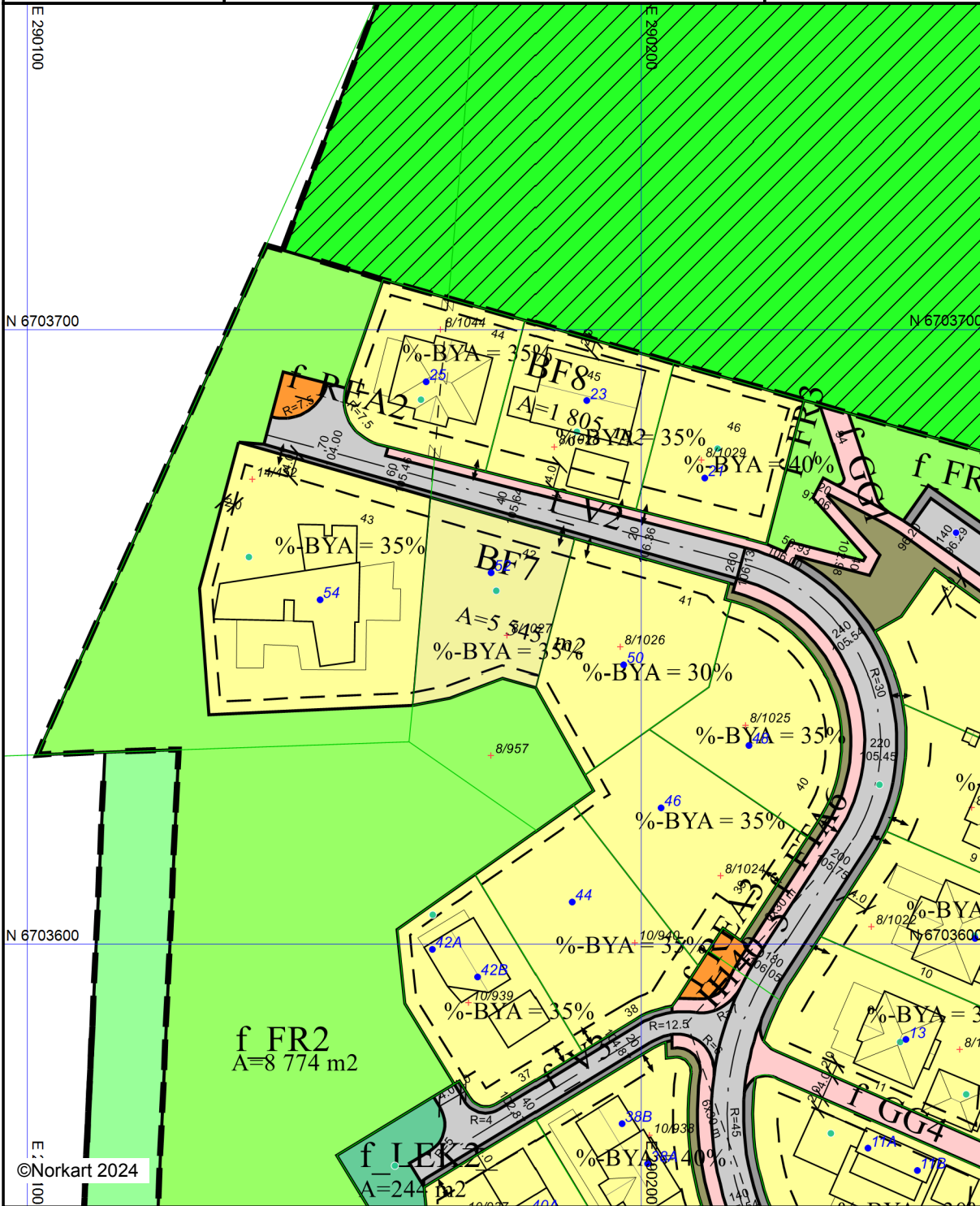
Askøy kommune

Reguleringsplankart

Eiendom: 8/1027
Adresse: Gunnlafjellet 52
Dato: 24.05.2024
Målestokk: 1:1000



UTM-32



©Norkart 2024

Kartet er produsert fra kommunens beste digitale planbaser og inneholder viktige opplysninger om eiendommen og området omkring. Presentasjonen av informasjon er i samsvar med nasjonal standard. Det taes forbehold om at det kan forekomme feil, mangler eller avvik i kartet. Spesielt gjelder dette for eiendommer med usikre eiendomsgrenser, eller eiendommen ikke er oppmålt. For å se originaler, se linker under planopplysninger. Kartet kan ikke benyttes til andre formål enn det formålet det er utlevert til uten samtykke fra kommunen jf. lov om åndsverk.


Tegnforklaring

Reguleringsplan-Byggeområder (PBL1985 § 1)



Område for boliger med tilhørende anlegg

Reguleringsplan-Spesialområder (PBL1985 § 2)




Friluftsområde (på land)

Reguleringsplan-Fellesområder (PBL1985 § 3)



Felles lekeareal for barn

Reguleringsplan-Bebyggelse og anlegg (PBL 2008 § 1)



Boligbebyggelse - frittliggende småhusbebyggelse



Boligbebyggelse - konsentrert småhusbebyggelse



Boligbebyggelse - blokkbebyggelse



Renovasjonsanlegg



Uteoppholdsareal



Lekeplass

Reguleringsplan-Samferdselsanlegg og tekniske anlegg



Veg



Kjøreveg



Fortau



Gangveg/gangareal/gågate



Annen veggrunn - tekniske anlegg



Annen veggrunn - grøntareal

Reguleringsplan-Grønnstruktur (PBL2008 § 1)



Naturområde



Frømråde

Reguleringsplan- Landbruks-, natur og friluftsområder



Friluftsmål

Reguleringsplan-Hensynsoner (PBL2008 § 12)



Faresone - Ras- og skredfare



Sikringsone - Frisikt

Reguleringsplan- Bestemmelseområder (PBL 2008 § 1)



Bestemmelseområde

Reguleringsplan-Juridiske linjer og punkt PE



Sikringsonegrense



Bestemmelsegrense

Reguleringsplan-Felles for PBL 1985 og 2008



Regulerings- og bebyggelsesplanområde



Planens begrensning



Faresonegrense



Formålsgrense



Regulert tomtegrense



Eiendomsgrense som skal oppheves



Byggegrense



Regulert senterlinje



Frisiktslinje



Regulert støttemur



Målelinje/Avstandslinje



Avkjørsel



Påskrift feltnavn



Påskrift areal



Påskrift utnyttning



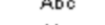
Påskrift bredde



Påskrift radius



Påskrift kotehøyde

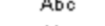


Påskrift plantilbehør



Regulerings- og bebyggelsesplan - påskrift

Matrikkelkart



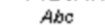
Tekst eiendom



Grunneiendom



Grense .lts. 13 cm



Usikre grenser

Bygninger



Taksprang Bunn



Bygning



Takkant



Veranda



Bygningslinje



Taksprang



Mønelinje

Matrikkel Adresse

Abc

Tekstfor Vegadresse



Vegadresse