



BERGEN
KOMMUNE

PLANINFORMASJON

Byrådsavdeling for klima, miljø og byutvikling

Plan- og bygningsetaten

Planinformasjon for gnr/bnr 37/105/0/0

Utlistet 24. mai 2024

Om rapporten

Opplysningene er fremkommet etter en teknisk analyse av kartdataene der eiendommens utstrekning er sammenholdt med ulike arealplaners utstrekning (omkretser). Følgende plannivåer er testet:

- Gjeldende kommuneplans arealdel inkl. kommunedelplaner og kommunedelplaner under arbeid
- Reguleringsplaner i vertikalnivå 'under grunnen', 'på grunnen', 'over grunnen' og 'på bunnen'
- Reguleringsplaner under arbeid

I den grad vektoriserte (geometriske) arealformålsflater, hensynsoner, båndlegginger og restriksjoner eksisterer blant kartdataene er også disse testet og kvantifisert på eiendommen.

I tillegg til overnevnte testes eiendommens beliggenhet i forhold til noen aktuelle planrelaterte temaer som område for midlertidig tiltaksforbud og ulike typer støysoner. Videre testes også forekomster av gjeldende planer og planer under arbeid, samt godkjente tiltak (byggesaker) som ligger nærmere enn 100 meter fra eiendommens yttergrenser.

Mer informasjon om angitte planer som berører eiendommen kan hentes i Bergen kommunes [digitale planregister](#).

Informasjon om plan- og byggesaker knyttet til eiendommen er tilgjengelig i kommunens nettbaserte [saksinnsynsløsning](#).

For øvrig er det lagt hyperkoblinger på arealplan-id'er (plannumre) og saksnumre for med dette kunne foreta direkteoppslag i nevnte informasjonssystemer.

Forklaring plantype

- 20 - Kommuneplanens arealdel
- 21 - Kommunedelplan
- 22 - Mindre endring av kommune(del)plan
- 30 - Eldre reguleringsplan
- 31 - Mindre reguleringsendring
- 32 - Bebyggelsesplan iht. reguleringsplan (PBL 1985)
- 33 - Bebyggelsesplan iht. kommuneplanens arealdel (PBL 1985)
- 34 - Områderegulering
- 35 - Detaljregulering

Forklaring planstatus

- 0 - Kun opprettet sak (foreløpig ikke annonsert)
- 1 - Planlegging igangsatt
- 2 - Planforslag
- 3 - Endelig vedtatt arealplan
- 4 - Opphevet
- 5 - Utgått/erstattet
- 6 - Vedtatt plan med utsatt rettsvirkning
- 8 - Overstyrt
- 9 - Avvist
- 10 - Uaktuell/trukket

Påliteligheten av analyseresultatene henger nøye sammen med eiendommens oppmålingskvalitet. Av denne grunn er utvalgt matrikkelinformasjon om eiendommen oppgitt innledningsvis. Legg her spesielt merke til *arealkvalitet* og eventuelle *arealmerknader* knyttet til eiendomsteig(ene). Mer informasjon om eiendommen i Kartverkets innsynsløsning [Se eiendom](#).

I tilfelle matrikkelenheten er part i et jordsameie (brukssameie) med andre matrikkelenheter eller matrikkelenheten har felles teig med annen matrikkelenhet, inngår arealet av felles teig(er) i analysen. Dersom matrikkelenheten er registrert som eier av del av annen matrikkelenhet (ikke jordsameie/brukssameie), inngår imidlertid ikke arealet av teig(er) til det registrerte realsameiet i beregningen.

Eiendommens teiger beskrevet i Matrikkelen

Teigid	Type	Snr	Hovedteig	Beregnet areal	Arealkvalitet	Arealmerknad	Inngår i rapporten
259179027	Grunneiendom	0	Ja	2 671,8 m ²	Sikker	-	Ja

Dekningsgrad refereres her til prosentvis geometrisk dekning av eiendommen. I enkelte tilfeller vil også arealplaner som kun tangerer eiendommen vises i utlisteringen.

Reguleringsplaner på grunnen

PlanID	Plantype	Plannavn	Status	Ikrafttrådt	Saksnr	Dekningsgrad
--------	----------	----------	--------	-------------	--------	--------------

PlanID	Plantype	Plannavn	Status	Ikrafttrådt	Saksnr	Dekningsgrad
6580001	31	YTREBYGDA. SØREIDE/SØVIK/STEINSVIK, PLAN FOR UTBYGGING AV SENTERAREALET	3 - Endelig vedtatt arealplan	22.06.1988	190411304	97,4 %
62710000	35	YTREBYGDA. GNR 37 BNR 128, AURDALSLIA, YTREBYGDA BARNEHAGE	3 - Endelig vedtatt arealplan	29.04.2015	201213607	2,6 %

Reguleringsformål (Reguleringsplaner på grunnen)

PlanID	Reguleringsformål	Dekningsgrad
6580001	780 - Felles grøntareal	21,3 %
6580001	750 - Felles lekeareal	15,7 %
6580001	720 - Felles gangareal	3,3 %

Planendringer relatert/muligens relatert aktuell eiendom

PlanID	Plantype	Plannavn	Saksnr	Ikrafttrådt
6580003	31	YTREBYGDA. GNR 37 BNR 6 OG 128, SØREIDE/SØVIK/STEINSVIK, PLANOMRÅDE 3, JUSTERINGER	190240087	06.03.1992

OBS! Flere planendringer kan ev. også ha relevans til eiendommen, - sjekk punktrepresentasjon i kartet og planarkivsystem

Kommuneplan

PlanID	Plannavn	Ikrafttrådt	Dekningsgrad
65270000	KOMMUNEPLANENS AREALDEL 2018	19.06.2019	100,0 %

Arealformål i kommuneplanen

PlanID	Arealstatus	Arealformål	Beskrivelse	Områdenavn	Dekningsgrad
65270000	1 - Nåværende	1130 - Sentrumsformål	Byfortettingssone	BY	100,0 %
65270000	2 - Framtidig	1130 - Sentrumsformål	Sentrumskjeerne	S28	< 0,1 % (0,0 m ²)

Hensynssoner Gul støy i kommuneplanen

PlanID	Hensynssonetype	Hensynssonenavn	Beskrivelse	Dekningsgrad
65270000	KpStøySone	H220_3	Vei støy - gul sone	34,7 %

Hensynssoner Rød støy i kommuneplanen

PlanID	Hensynssonetype	Hensynssonenavn	Beskrivelse	Dekningsgrad
65270000	KpStøySone	H210_3	Vei støy - Rød sone	6,4 %

Temakart blågrønne strukturer

[Temakart sammenhengende blågrønne strukturer](#)

Planer i nærheten av eiendommen

PlanID	Plantype	Plannavn	Planstatus	Saksnr
6585100	31	YTREBYGDA. SØREIDE/SØVIK/STEINSVIK, AURDALSTØLEN, PLAN FOR UTBYGGING	3	190411304
6580005	31	YTREBYGDA. GNR 37 BNR 102, NYE FANATORGET	3	199935253
6585200	31	YTREBYGDA. GNR 37 BNR 3, SØREIDE/SØVIK/STEINSVIK, PLANOMRÅDE 3, BRAKEHAUGEN, PLAN FOR UTBYGGING	3	190140444
8100000	30	YTREBYGDA. SØREIDE/SØVIK/STEINSVIK, PLANOMRÅDE 10, FELT XIII	3	190711283
6580000	30	YTREBYGDA. SØREIDE/SØVIK/STEINSVIK, PLANOMRÅDE 3, SENTEROMRÅDE	3	190411304
8080100	30	YTREBYGDA. GNR 35, SØREIDE/SØVIK/STEINSVIK, PLANOMRÅDE 8, REGNBUEÅSEN, VESENTLIG ENDRING	3	190710993

Godkjente tiltak i nærheten av eiendommen

Eiendom	Bygningsnr	Endring	Bygningstype	Status	Dato	Saksnr
37/94	9484035-2	Tilbygg	Enebolig	Igangsettningstillatelse	23.01.2017	201700586
37/94	9484043	-	Garasjeuthus annekst til bolig	Bygning godkjent for riving/brenning	23.01.2017	877420
37/94	9484043-1	Tilbygg	Garasjeuthus annekst til bolig	Bygning godkjent for riving/brenning	23.01.2017	201700586

Andre opplysninger

Hele eller deler av eiendommen antas å være berørt av støy fra veitrafikk over grenseverdier gitt av statlige myndigheter og i kommuneplanens bestemmelser. Antakelsen er basert på overordnede støyberegninger. Dette vil kunne få betydning for behandlingen av

plan- og byggesaker som omfatter den aktuelle eiendommen, blant annet medføre utredningsplikt for tiltakshaver/forslagstiller og eventuelt krav om avbøtende tiltak.

Skrevet ut 24. mai 2024



Planinformasjon

Opplysningene er gitt etter de dokumenter som finnes i vårt arkiv med direkte betydning for eiendommen og gir ingen garanti med hensyn til fremtidige planer.

Denne informasjonen ikke er uttømmende, og at det gjøres oppmerksom på at det kan være feil i datagrunnlaget.

Noen plankart har også en dårlig oppløsning og er av eldre kvalitet og inneholder heller ikke tegnforklaring til fargebruken. For å unngå feiltolkning bør det for nærmere oppklaring tas kontakt med seksjon for arealinformasjon ved Plan- og bygningsetaten.

Plannivåene

De etterfølgende plannivåene vedtas av Bergen bystyre, kun reguleringsplan gir rettsvirkning til ekspropriasjon, med virkning i 10 år regnet fra kunngjøring av bystyrets vedtak.

Kommuneplan

Kommuneplanens areadel er et virkemiddel for å sikre at arealbruken i kommunen bidrar til å nå de mål som blir vedtatt for kommunens utvikling. Arealdelen brukes for å vise områder der kommunen ønsker en spesiell planinnsats på kommunedelplan- og detaljplannivå, og til å illustrere arealer som er viktige å forvalte på bestemte måter.

Arealdelen inngår i kommuneplanens langsiktige del. Den skal ta utgangspunkt i kommuneplanens overordnede retningslinjer for den fysiske, økonomiske, sosiale og kulturelle utviklingen i kommunen. Arealdelen skal samtidig legges til grunn for og sikre gjennomføringen av de nasjonale og regionale retningslinjene for arealpolitikken.

Kommuneplanens areadel er rettslige bindende for alle arbeid og tiltak som omfattes av Plan- og bygningsloven. Det betyr at grunneiere, rettighetshavere og myndighetene er juridisk bundet av planen. Kommuneplanen skal opp til kommunestyret til vurdering i gjennomsnitt hvert fjerde år. Kommuneplanens areadel 2018 - 2030, KPA 2018. Arealplan-ID 65270000 ble vedtatt i Bergen bystyre onsdag 19.juni 2019.

Les mer her:

<https://www.bergen.kommune.no/politikk/bystyret/bystyret-2015-2019/7014/7018/article-162001>

Kommunedelplan

Kommunedelplanene er en del av kommuneplanens areadel, men kan for eksempel være en mer detaljert utdyping for et geografisk område som tettsted, kystsonen eller et bestemt tema med tilhørende kartdel med bestemmelser. En kommunedelplans areadel har formelt samme innhold, behandlingsform og rettsvirkning som en kommuneplan.

I likhet med arealdelen for hele kommunen består den geografiske kommunedelplanen av kart og bestemmelser med tilhørende planbeskrivelse.

Reguleringsplan

Hensikten med reguleringsplan, er å fastsette mer i detalj hvordan grunnen innenfor planens begrensningsslinje skal nyttes eller vernes. Reguleringsplan er også i mange tilfeller nødvendig rettsgrunnlag for gjennomføring av tiltak og utbygging, herunder ved eventuell ekspropriasjon. Reguleringsplan består av ett eller flere kart med eventuelle tilhørende bestemmelser. Planen kan inneholde ett eller flere hoved- og/eller underformål, hver for seg eller i kombinasjon, eventuelt i rekkefølge.

Planen gjelder på ubestemt tid inntil den blir endret eller opphevet. Imidlertid kan ny areadel til kommuneplan sette rettsvirkningene av reguleringsplanen helt eller delvis til side. En reguleringsplan vil virke fremover i tid slik at den bare fanger opp nye tiltak og ny/endret bruk av arealer.



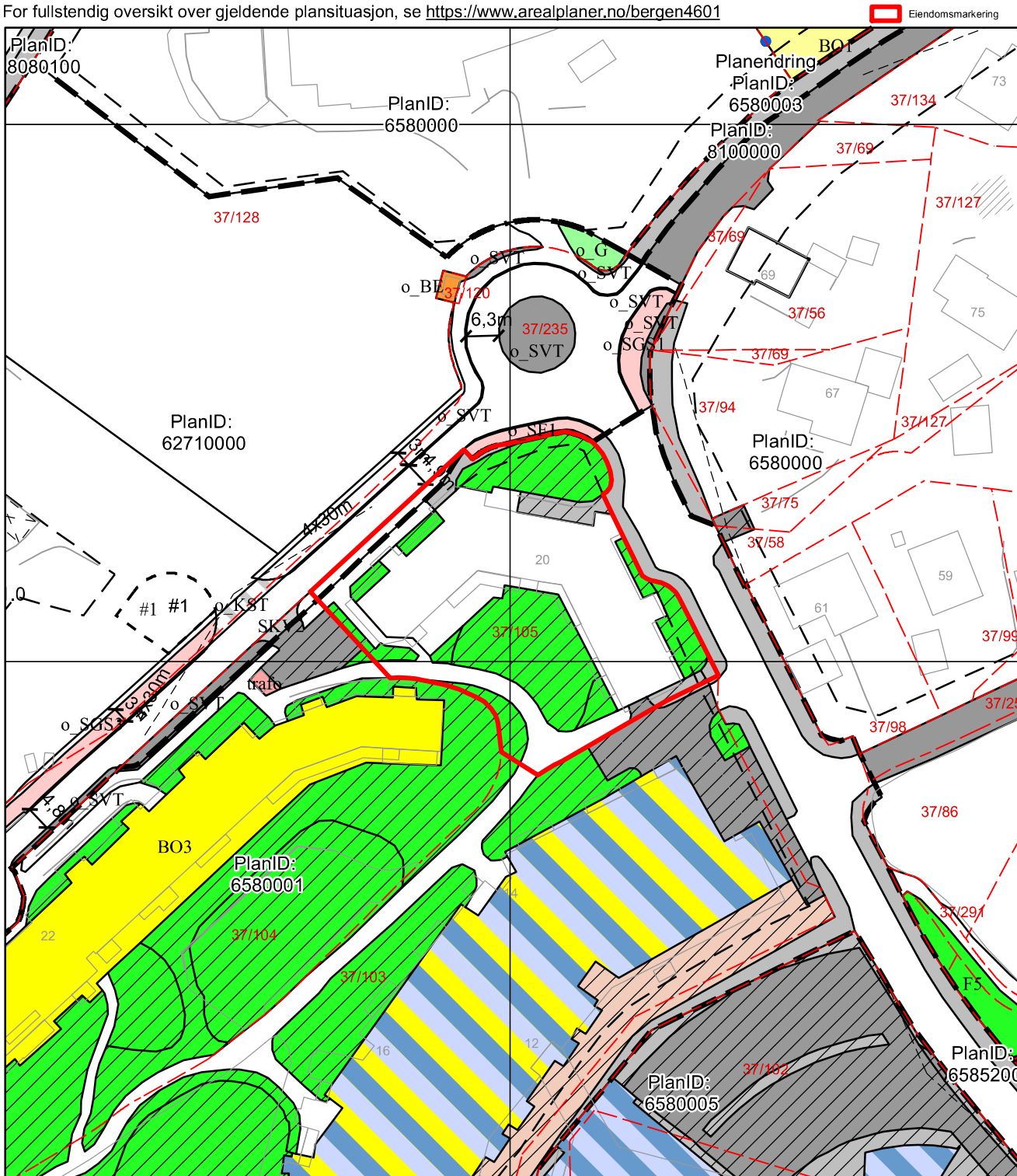
Reguleringsplan på grunnen



Byrådsavdeling for klima, miljø og byutvikling
Plan- og bygningsetaten
Målestokk: 1:1000 Gnr/Bnr/Fnr: 37/105/0/0
Dato: 24.05.2024 Adresse: Aurdalslia 20

BERGEN
KOMMUNE

OBS! En eller flere reguleringsendringer berører planen. Se planrapport for utfyllende informasjon
For fullstendig oversikt over gjeldende plansituasjon, se <https://www.arealplaner.no/bergen4601>



Tegnforklaring for reguleringsplan på grunnen

- Planendring

Juridisklinje

- ∕ ∖ 1211 - Byggegrense
- ∕ ∖ ∕ 1214 - Bebyggelse som inngår i planen
- ∕ ∖ ∕ 1215 - Bebyggelse som forutsettes fjernet
- ∕ ∖ ∕ 1222 - Frisiktklinje
- ∕ ∖ ∕ 1259 - Måle- og avstandslinje

Bestemmelsegrense

- ∕ ∖ ∕ Avgrensning skriftlig bestemmelse

Bestemmelseområde

Andre bestemmelsehjemler

Plangrense

- ∕ ∖ ∕ Reguleringsplanomriss

Formålsgrense

- ∕ ∖ ∕ Reguleringsplan formålsgrense

Reguleringsformål §25 eldre PBL

- Frittliggende småhusbebyggelse
- Blokkbebyggelse
- Offentlig undervisning (skole, universitet mv.)
- Garasjeanlegg
- Kjørevei
- Annen veggrunn
- Gang- / sykkelveg
- Gangveg
- FRIOMRÅDER
- Turveg
- Område for anlegg og drift av kommunalteknisk virksomhet
- Felles avkjørsel
- Felles gangareal
- Felles parkeringsplass
- Felles lekeareal for barn
- Felles grøntareal
- Annet fellesareal for flere eiendommer
- Bolig / Forretning / Kontor
- Forretning / Kontor

Arealformål PBL §12-5

Bebyggelse og anlegg (Pbl 12-5 nr. 1)

- 1161 - Barnehage
- 1510 - Energianlegg







Samferdselsanlegg og teknisk infrastruktur (Pbl 12-5 nr. 2)

- 2011 - Kjøreveg
- 2012 - Gate med fortau
- 2015 - Gang- sykkelveg
- 2018 - Annen veggrunn, tekn. anl.
- 2800 - Komb. formål samf.anl. - teknisk infrastr.tras.

Grønnstruktur (Pbl 12-5 nr. 3)

- 3001 - Grønnstruktur

Tegnforklaring for kommuneplan

	Arealformålgrense	KPA2018 Arealformål
	Støysone gul	 Sentrumskjerne
	Støysone rød	 Byfortettingssone
		 Grønnstruktur