



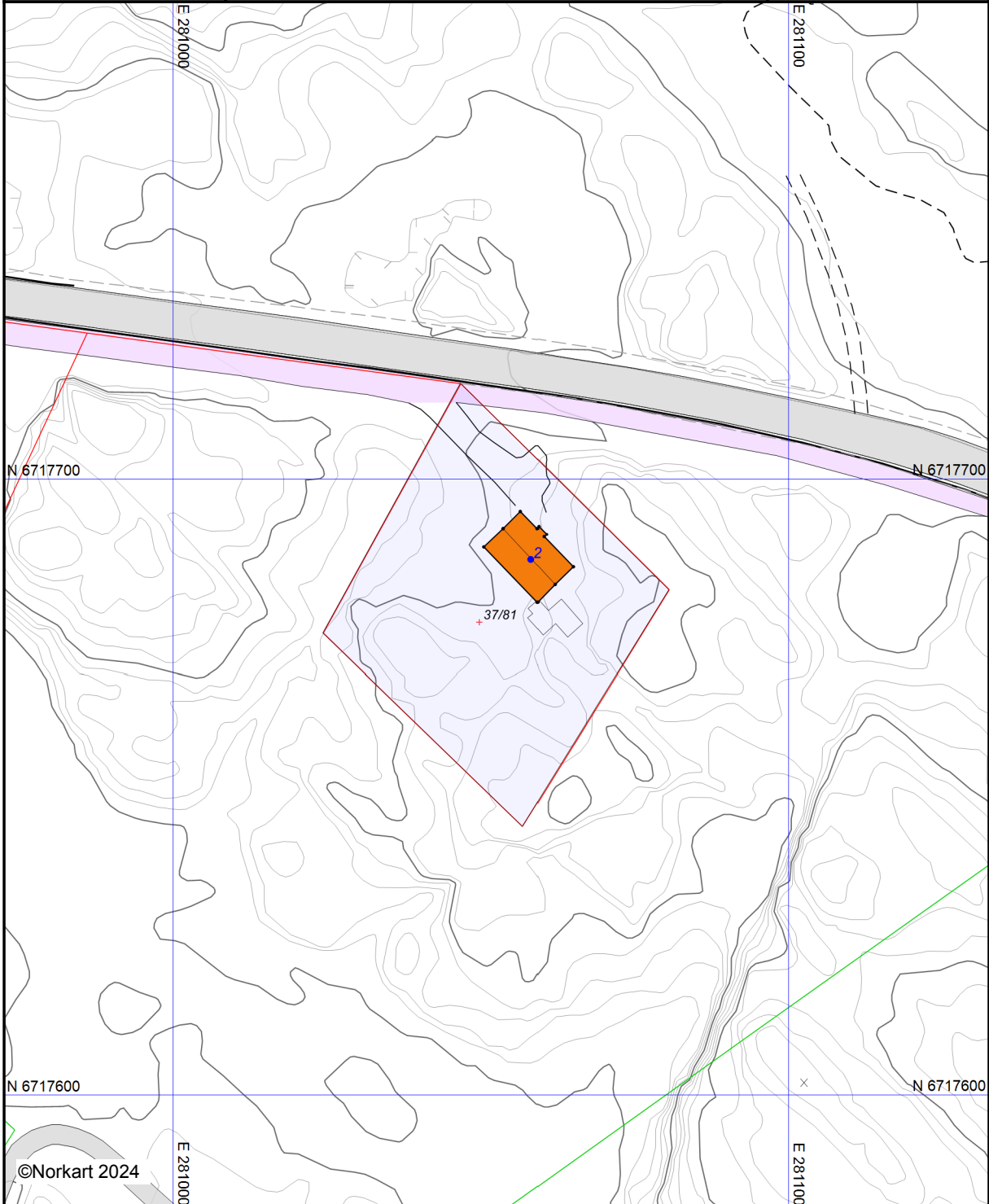
Askøy kommune

## Grunnkart

Eiendom: 37/81  
Adresse: Lægdefjellsvegen 2  
Utskriftsdato: 16.05.2024  
Målestokk: 1:1000






UTM-32



Kartet er produsert fra kommunens beste digitale kartbaser for området og inneholder viktige opplysninger om eiendommen og området omkring. Presentasjonen av informasjon er i samsvar med nasjonal standard.  
Kartet kan inneholde feil, mangler eller avvik i forhold til kravene i oppgitt standard.  
Kartet kan ikke benyttes til andre formål enn det formålet det er utlevert til uten samtykke fra kommunen jf. lov om åndsverk.

## Tegnforklaring



### Matrikkelkart

- Abc*     Teksteiendom
- Grunneiendom
-      Hjelpelinje veg
-      Grense .lte. 13 cm
-      Usikre grenser

### Matrikkel Adresse

- Abc*     Tekstfor Vegadresse
- Vegadresse

### TraktorvegSti

-      Traktor/Kjerreveg midt
-      Sti

### VEG

-      Annet vegareal
-      Gang/Sykkelveg
-      Vegdekkekant
-      Kjørebane kant
-      Autovern
-      Vegskulderkant
-      Veg

### Høydeinformasjon

-      Høydekurve 5m
-      Høydekurve 1m
-      Forsenkningkurve 1m
- x     Toppunkt

### Bygninger

-      Bygning - Boligbygg
-      Takriss
-      Veranda
-      Mønelinje