



BERGEN  
KOMMUNE

## PLANINFORMASJON

Byrådsavdeling for klima, miljø og byutvikling

Plan- og bygningsetaten

Planinformasjon for gnr/bnr 150/144/0/0

Utlistet 09. april 2024

### Om rapporten

Opplysningene er fremkommet etter en teknisk analyse av kartdataene der eiendommens utstrekning er sammenholdt med ulike arealplaners utstrekning (omkretser). Følgende plannivåer er testet:

- Gjeldende kommuneplans arealdel inkl. kommunedelplaner og kommunedelplaner under arbeid
- Reguleringsplaner i vertikalnivå 'under grunnen', 'på grunnen', 'over grunnen' og 'på bunnen'
- Reguleringsplaner under arbeid

I den grad vektoriserte (geometriske) arealformålsflater, hensynsoner, båndlegginger og restriksjoner eksisterer blant kartdataene er også disse testet og kvantifisert på eiendommen.

I tillegg til overnevnte testes eiendommens beliggenhet i forhold til noen aktuelle planrelaterte temaer som område for midlertidig tiltaksforbud og ulike typer støysoner. Videre testes også forekomster av gjeldende planer og planer under arbeid, samt godkjente tiltak (byggesaker) som ligger nærmere enn 100 meter fra eiendommens yttergrenser.

Mer informasjon om angitte planer som berører eiendommen kan hentes i Bergen kommunes [digitale planregister](#).

Informasjon om plan- og byggesaker knyttet til eiendommen er tilgjengelig i kommunens nettbaserte [saksinnsynsløsning](#).

For øvrig er det lagt hyperkoblinger på arealplan-id'er (plannumre) og saksnumre for med dette kunne foreta direkteoppslag i nevnte informasjonssystemer.

#### Forklaring plantype

- 20 - Kommuneplanens arealdel
- 21 - Kommunedelplan
- 22 - Mindre endring av kommune(del)plan
- 30 - Eldre reguleringsplan
- 31 - Mindre reguleringsendring
- 32 - Bebyggelsesplan iht. reguleringsplan (PBL 1985)
- 33 - Bebyggelsesplan iht. kommuneplanens arealdel (PBL 1985)
- 34 - Områderegulering
- 35 - Detaljregulering

#### Forklaring planstatus

- 0 - Kun opprettet sak (foreløpig ikke annonsert)
- 1 - Planlegging igangsatt
- 2 - Planforslag
- 3 - Endelig vedtatt arealplan
- 4 - Opphevet
- 5 - Utgått/erstattet
- 6 - Vedtatt plan med utsatt rettsvirkning
- 8 - Overstyrt
- 9 - Avvist
- 10 - Uaktuell/trukket

Påliteligheten av analyseresultatene henger nøye sammen med eiendommens oppmålingskvalitet. Av denne grunn er utvalgt matrikkelinformasjon om eiendommen oppgitt innledningsvis. Legg her spesielt merke til *arealkvalitet* og eventuelle *arealmerknader* knyttet til eiendomsteig(ene). Mer informasjon om eiendommen i Kartverkets innsynsløsning [Se eiendom](#).

I tilfelle matrikkelenheten er part i et jordsameie (brukssameie) med andre matrikkelenheter eller matrikkelenheten har felles teig med annen matrikkelenhet, inngår arealet av felles teig(er) i analysen. Dersom matrikkelenheten er registrert som eier av del av annen matrikkelenhet (ikke jordsameie/brukssameie), inngår imidlertid ikke arealet av teig(er) til det registrerte realsameiet i beregningen.

### Eiendommens teiger beskrevet i Matrikkelen

Teigid	Type	Snr	Hovedteig	Beregnet areal	Arealkvalitet	Arealmerknad	Inngår i rapporten
260631649	Grunneiendom	0	Ja	2 019,3 m <sup>2</sup>	Sikker	-	Ja

Dekningsgrad refereres her til prosentvis geometrisk dekning av eiendommen. I enkelte tilfeller vil også arealplaner som kun tangerer eiendommen vises i utlisteringen.

### Reguleringsplaner på grunnen

PlanID	Plantype	Plannavn	Status	Ikrafttrådt	Saksnr	Dekningsgrad
--------	----------	----------	--------	-------------	--------	--------------

PlanID	Plantype	Plannavn	Status	Ikrafttrådt	Saksnr	Dekningsgrad
<a href="#">40215000</a>	32	LAKSEVÅG. GNR 150 BNR 144, HOLEN	3 - Endelig vedtatt arealplan	14.03.1980		86,9 %
<a href="#">64410000</a>	35	LAKSEVÅG. GNR 150 BNR 12 OG 102, NYE HOLEN SKOLE	3 - Endelig vedtatt arealplan	20.06.2019	<a href="#">201505450</a>	12,4 %

## Reguleringsformål (Reguleringsplaner på grunnen)

PlanID	Reguleringsformål	Dekningsgrad
<a href="#">40215000</a>	110 - Boliger	86,1 %
<a href="#">64410000</a>	2010 - Veg	12,4 %
<a href="#">40215000</a>	710 - Felles avkjørsel	0,7 %
<a href="#">64410000</a>	1162 - Undervisning	0,1 %
<a href="#">64410000</a>	2012 - Gate med fortau	< 0,1 % (0,1 m²)

## Bestemmelsesområder (Reguleringsplaner på grunnen)

PlanID	Reguleringsformål	Dekningsgrad
<a href="#">64410000</a>	1 - Utforming	< 0,1 % (1,0 m²)

## Planendringer relatert/muligens relatert aktuell eiendom

PlanID	Plantype	Plannavn	Saksnr	Ikrafttrådt
<a href="#">40210001</a>	31	LAKSEVÅG. GNR 150 BNR 350, HOLEN SKOLE, ENDRING AV GANGVEI	190140124	26.10.1992

OBS! Flere planendringer kan ev. også ha relevans til eiendommen, - sjekk punktrepresentasjon i kartet og planarkivsystem

## Kommuneplan

PlanID	Plannavn	Ikrafttrådt	Dekningsgrad
<a href="#">65270000</a>	KOMMUNEPLANENS AREALDEL 2018	19.06.2019	100,0 %

## Arealformål i kommuneplanen

PlanID	Arealstatus	Arealformål	Beskrivelse	Områdenavn	Dekningsgrad
<a href="#">65270000</a>	1 - Nåværende	1130 - Sentrumsformål	Byfortettingssone	BY2	100,0 %

## Hensynssoner Gul støy i kommuneplanen

PlanID	Hensynssonetype	Hensynssonenavn	Beskrivelse	Dekningsgrad
<a href="#">65270000</a>	KpStøySone	H220_3	Vei støy - gul sone	40,3 %

## Hensynssoner Rød støy i kommuneplanen

PlanID	Hensynssonetype	Hensynssonenavn	Beskrivelse	Dekningsgrad
<a href="#">65270000</a>	KpStøySone	H210_3	Vei støy - Rød sone	15,9 %

## Temakart blågrønne strukturer

[Temakart sammenhengende blågrønne strukturer](#)

## Kommunedelplan(er)

PlanID	Plannavn	Status	Ikrafttrådt	Dekningsgrad
<a href="#">65110000</a>	LAKSEVÅG. STRATEGISK PLANPROGRAM FOR LAKSEVÅG	3 - Endelig vedtatt arealplan	22.10.2019	100,0 %

## Kommunedelplaner under arbeid

PlanID	Plantype	Plannavn	Saksnr	Dekningsgrad
<a href="#">64090000</a>	21	KOMMUNEDELPLAN FOR KOLLEKTIVSYSTEMET FRA BERGEN SENTRUM TIL BERGEN VEST	<a href="#">202220469</a>	100,0 %

## Planer i nærheten av eiendommen

PlanID	Plantype	Plannavn	Planstatus	Saksnr
<a href="#">5680000</a>	30	LAKSEVÅG. RV 555 KRINGSJÅVEIEN, BUSSPRIORITERING	3	-

PlanID	Plantype	Plannavn	Planstatus	Saksnr
<a href="#">40050100</a>	30	LAKSEVÅG. GNR 151 BNR 180 MFL., KRINGSJÅVEIEN 83, LAKSEVÅG SENTER OG LAKSEVÅG INDUSTRIHUS	3	<a href="#">200209045</a>
<a href="#">40210000</a>	30	LAKSEVÅG. HOLEN - VÅGEDALEN, VEIPLAN	3	-
<a href="#">70140000</a>	34	LAKSEVÅG. GNR 125 BNR 1 MFL., LAKSEVÅGNESET	1	<a href="#">202220582</a>
<a href="#">61910000</a>	35	LAKSEVÅG. GNR 151 BNR 196 MFL., JOHAN BERENTSENS VEI, NÆRINGSBYGG	3	<a href="#">201019062</a>
<a href="#">62300000</a>	35	LAKSEVÅG. GNR 151 BNR 83 MFL., VÅGEDALEN BOLIGOMRÅDE	3	<a href="#">201204297</a>
<a href="#">70250000</a>	35	LAKSEVÅG. GNR 150 BNR 6 MFL., JOHAN BERENTSENS VEI	1	<a href="#">202220654</a>
<a href="#">40050000</a>	30	LAKSEVÅG. KRINGSJÅVEIEN, UBÅTBUNKER, ENDRING REGULERINGSPPLAN	3	-
<a href="#">18740000</a>	21	BERGENHUS. KDP BERGEN HAVN	3	<a href="#">200512751</a>
<a href="#">40150000</a>	30	LAKSEVÅG. JOHAN BERENTSENS VEI, REGULERINGSENDRING	3	-

## Godkjente tiltak i nærheten av eiendommen

Eiendom	Bygningsnr	Endring	Bygningstype	Status	Dato	Saksnr
150/19	139813472	-	Garasjeuthus annekst til bolig	Bygning godkjent for riving/brenning	13.02.2019	<a href="#">202128541</a>
150/19	300729801	-	Garasjeuthus annekst til bolig	Igangsettingstillatelse	13.02.2019	<a href="#">201823825</a>
150/19	300729801	-	Garasjeuthus annekst til bolig	Igangsettingstillatelse	13.02.2019	<a href="#">202128541</a>

## Andre opplysninger

Eiendommen er berørt av Eviny Termo AS sitt konsesjonsområde for fjernvarmeanlegg.

Hele eller deler av eiendommen antas å være berørt av støy fra veitrafikk over grenseverdier gitt av statlige myndigheter og i kommuneplanens bestemmelser. Antakelsen er basert på overordnede støyberegninger. Dette vil kunne få betydning for behandlingen av plan- og byggesaker som omfatter den aktuelle eiendommen, blant annet medføre utredningsplikt for tiltakshaver/forslagstiller og eventuelt krav om avbøtende tiltak.

Skrevet ut 09. april 2024



## Planinformasjon

Opplysningene er gitt etter de dokumenter som finnes i vårt arkiv med direkte betydning for eiendommen og gir ingen garanti med hensyn til fremtidige planer.

Denne informasjonen ikke er uttømmende, og at det gjøres oppmerksom på at det kan være feil i datagrunnlaget.

Noen plankart har også en dårlig oppløsning og er av eldre kvalitet og inneholder heller ikke tegnforklaring til fargebruken. For å unngå feiltolkning bør det for nærmere oppklaring tas kontakt med seksjon for arealinformasjon ved Plan- og bygningsetaten.

### Plannivåene

De etterfølgende plannivåene vedtas av Bergen bystyre, kun reguleringsplan gir rettsvirkning til ekspropriasjon, med virkning i 10 år regnet fra kunngjøring av bystyrets vedtak.

### **Kommuneplan**

Kommuneplanens areadel er et virkemiddel for å sikre at arealbruken i kommunen bidrar til å nå de mål som blir vedtatt for kommunens utvikling. Arealdelen brukes for å vise områder der kommunen ønsker en spesiell planinnsats på kommunedelplan- og detaljplannivå, og til å illustrere arealer som er viktige å forvalte på bestemte måter.

Arealdelen inngår i kommuneplanens langsiktige del. Den skal ta utgangspunkt i kommuneplanens overordnede retningslinjer for den fysiske, økonomiske, sosiale og kulturelle utviklingen i kommunen. Arealdelen skal samtidig legges til grunn for og sikre gjennomføringen av de nasjonale og regionale retningslinjene for arealpolitikken.

Kommuneplanens areadel er rettslige bindende for alle arbeid og tiltak som omfattes av Plan- og bygningsloven. Det betyr at grunneiere, rettighetshavere og myndighetene er juridisk bundet av planen. Kommuneplanen skal opp til kommunestyret til vurdering i gjennomsnitt hvert fjerde år. Kommuneplanens areadel 2018 - 2030, KPA 2018. Arealplan-ID 65270000 ble vedtatt i Bergen bystyre onsdag 19.juni 2019.

Les mer her:

<https://www.bergen.kommune.no/politikk/bystyret/bystyret-2015-2019/7014/7018/article-162001>

### **Kommunedelplan**

Kommunedelplanene er en del av kommuneplanens areadel, men kan for eksempel være en mer detaljert utdyping for et geografisk område som tettsted, kystsonen eller et bestemt tema med tilhørende kartdel med bestemmelser. En kommunedelplans areadel har formelt samme innhold, behandlingsform og rettsvirkning som en kommuneplan.

I likhet med arealdelen for hele kommunen består den geografiske kommunedelplanen av kart og bestemmelser med tilhørende planbeskrivelse.

### **Reguleringsplan**

Hensikten med reguleringsplan, er å fastsette mer i detalj hvordan grunnen innenfor planens begrensningslinje skal nyttes eller vernes. Reguleringsplan er også i mange tilfeller nødvendig rettsgrunnlag for gjennomføring av tiltak og utbygging, herunder ved eventuell ekspropriasjon. Reguleringsplan består av ett eller flere kart med eventuelle tilhørende bestemmelser. Planen kan inneholde ett eller flere hoved- og/eller underformål, hver for seg eller i kombinasjon, eventuelt i rekkefølge.

Planen gjelder på ubestemt tid inntil den blir endret eller opphevet. Imidlertid kan ny areadel til kommuneplan sette rettsvirkningene av reguleringsplanen helt eller delvis til side. En reguleringsplan vil virke fremover i tid slik at den bare fanger opp nye tiltak og ny/endret bruk av arealer.

# Plankart

Plankartet gir deg en oversikt over planene rundt eiendommen. Kartet kan inkludere et kartutsnitt av kommuneplanen, kommunedelplaner og reguleringsplaner.



BERGEN  
KOMMUNE



# Reguleringsplan på grunnen - oversikt



BERGEN  
KOMMUNE

Byrådsavdeling for klima, miljø og byutvikling

Plan- og bygningsetaten

Målestokk: 1:1000

Dato: 09.04.2024


Gnr/Bnr/Fnr: 150/144/0/0

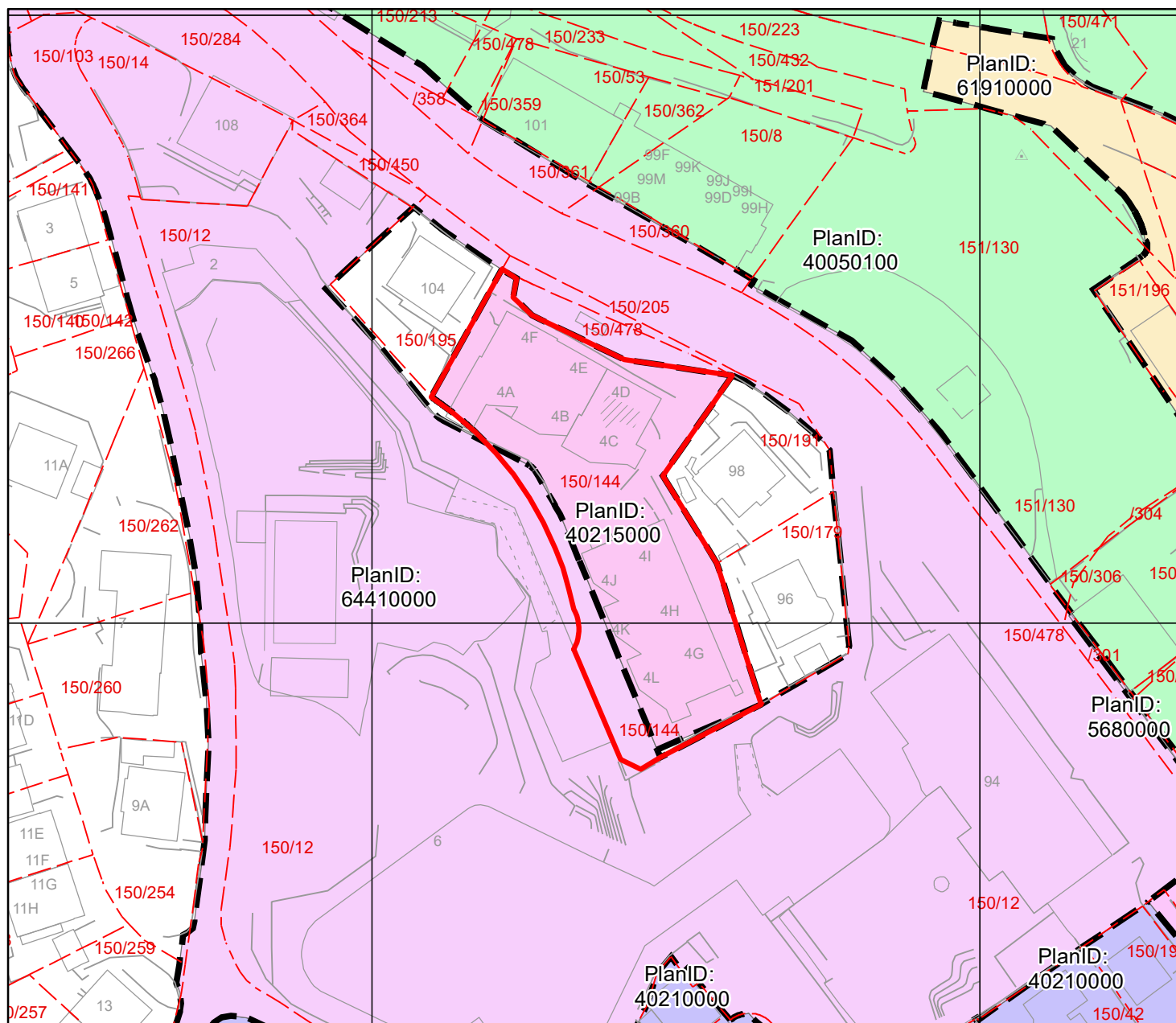
Adresse: Øvre Holen 4G m.fl.

Dette kartet gir en oversikt over planområdene til de reguleringsplanene som berører eiendommen på grunnen. Mer detaljert informasjon om den enkelte plan finner du på de neste sidene i denne rapporten. Kartene viser status ved produksjonsdato. For fullstendig, og oppdatert, oversikt over gjeldene plansituasjon søk på eiendommen i vårt planregister <https://www.arealplaner.no/bergen4601>

Følgende reguleringsplaner på grunnen berører eiendommen:

40215000, 64410000

 Eiendomsmarkering





# Reguleringsplan på grunnen



Byrådsavdeling for klima, miljø og byutvikling

Plan- og bygningsetaten

Målestokk: 1:1000

Dato: 09.04.2024

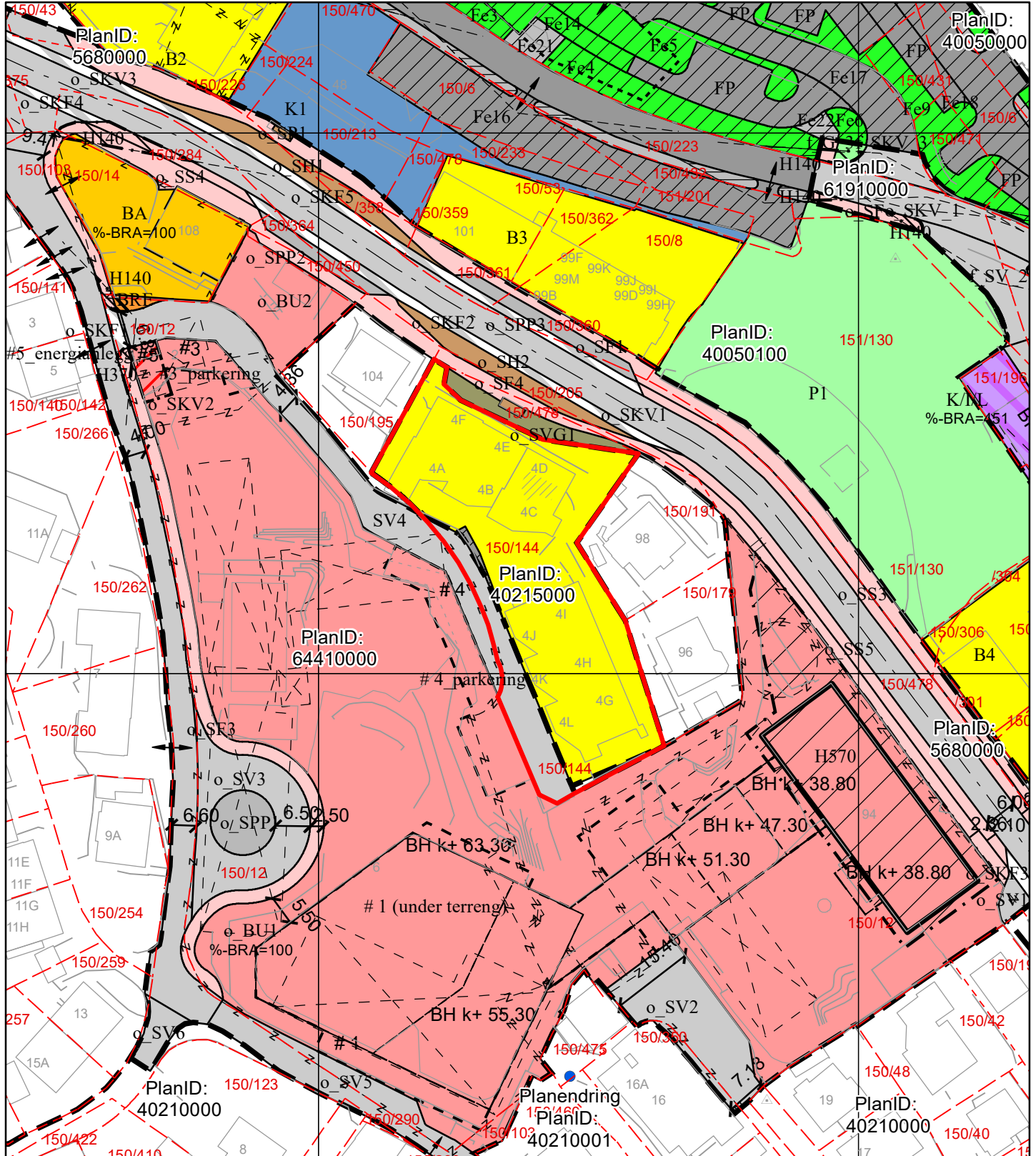
Gnr/Bnr/Fnr: 150/144/0/0

Adresse: Øvre Holen 4G m.fl.

BERGEN  
KOMMUNE

For fullstendig oversikt over gjeldende plansituasjon, se <https://www.arealplaner.no/bergen4601>

Eiendomsmarkering



# Tegnforklaring for reguleringsplan på grunnen

- Planendring

## Punktmarkeringer

— 1241 - Stenging av avkjørsel

↔ 1242 - Avkjørsel

## Juridisklinje

⚡ 1204 - Eiendomsgrense oppheves

⚡ 1210 - Bygg, kulturm. m.m. som skal bevares

⚡ 1211 - Byggegrense

⚡ 1215 - Bebyggelse som forutsettes fjernet

⚡ 1221 - Regulert senterlinje

⚡ 1222 - Frisiktlinje

⚡ 1254 - Tunnel

⚡ 1259 - Måle- og avstandslinje

## Regulert høydelinje

⚡ Regulert høydelinje

## Bestemmelsegrense

⚡ Avgrensning skriftlig bestemmelse

## Begrensningsgrense gammel lov

⚡ Reguleringsplan restriksjonsgrense

## Hensynssonegrense

⚡ Reguleringsplan hensynssonegrense

## Bestemmelseområde

Andre bestemmelseshjemler

## Begrensningsområde gammel lov

≡ 640 - Frisiktzone

## Hensynssoner PBL §12-6

⚡ Angitthensynsone

⚡ Faresone

⚡ Sikringsone

## Plangrense

⚡ Reguleringsplanomriss

## Formålsgrense

⚡ Reguleringsplan formålsgrense

## Reguleringsformål §25 eldre PBL

■ Områder for boliger m/tilhørende anlegg

■ Områder for kontor

■ Kjørevei

■ Gang- / sykkelveg

■ Park

■ Felles avkjørsel

■ Felles gangareal

■ Felles parkeringsplass

■ Felles lekeareal for barn

■ Felles grøntareal

## Arealformål PBL §12-5

Bebyggelse og anlegg (Pbl 12-5 nr. 1)

■ 1001 - Bebyggelse og anlegg

■ 1162 - Undervisning

■ 1550 - Renovasjonsanlegg

■ 1830 - Kontor, industri

Samferdselsanlegg og teknisk infrastruktur (Pbl 12-5 nr. 2)

■ 2010 - Veg

■ 2011 - Kjøreveg

■ 2012 - Gate med fortau

■ 2016 - Gangveg, -areal, gågate

■ 2017 - Sykkelveg, -felt

■ 2019 - Annen veggrunn, grøntareal

■ 2025 - Holdeplass/-plattform

■ 2026 - Leskur, plattformtak

■ 2082 - Parkeringsplasser

■ 2800 - Komb. formål samf.anl. - teknisk infrastr.tras.

Grønnstruktur (Pbl 12-5 nr. 3)

■ 3001 - Grønnstruktur





BERGEN  
KOMMUNE

# Kommuneplanens arealdel

Byrådsavdeling for klima, miljø og byutvikling

Plan- og bygningsetaten

Målestokk: 1:1000

Dato: 09.04.2024


Arealplan-ID: 65270000

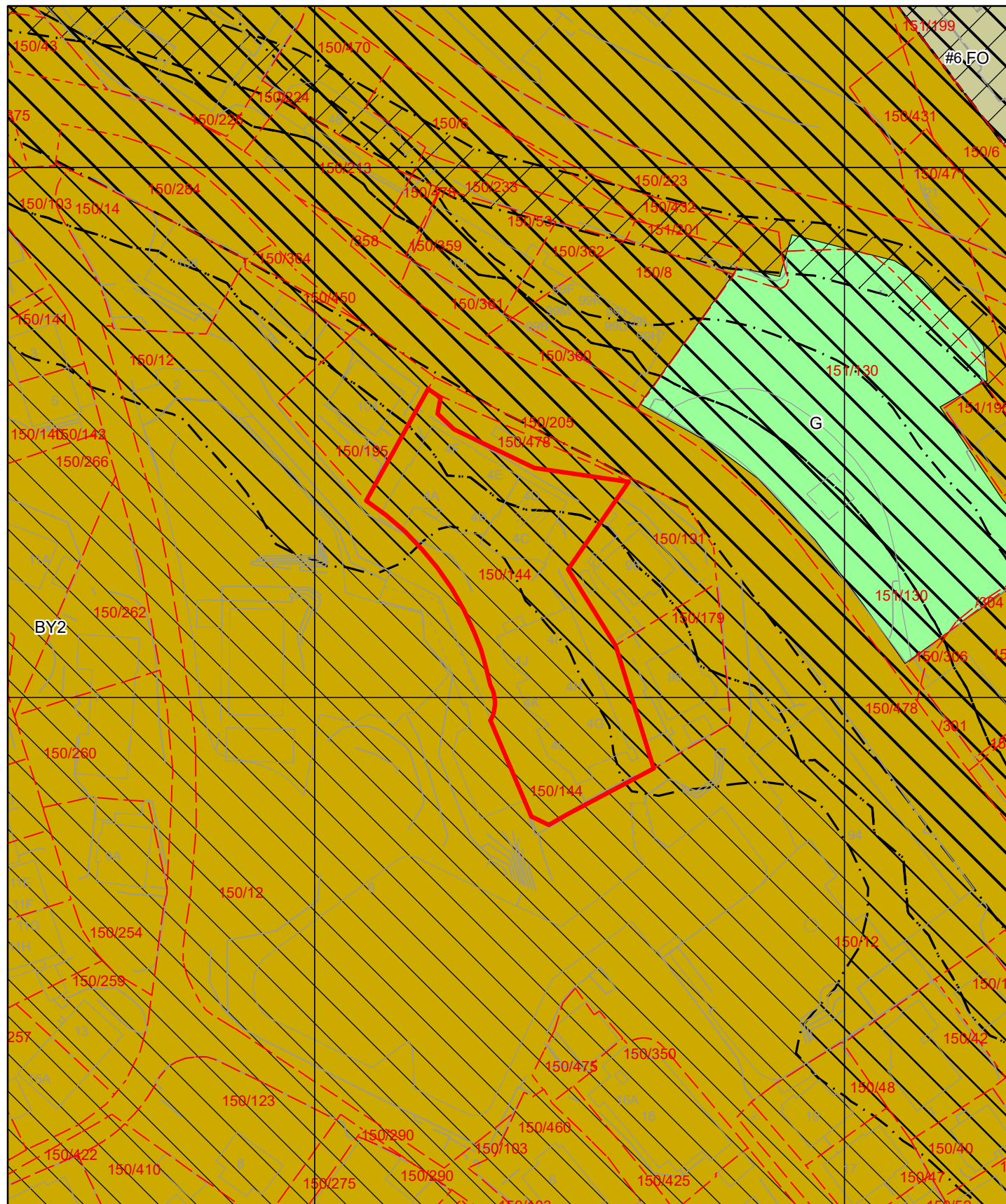
Gnr/Bnr/Fnr: 150/144/0/0

Adresse: Øvre Holen 4G m.fl.













For fullstendig oversikt over gjeldende plansituasjon, se <https://www.arealplaner.no/bergen4601>

 Eiendomsmarkering (1)



## Tegnforklaring for kommuneplan

	Arealformålgrense	<b>KPA2018 Arealformål</b>	
	Bestemmelsegrense		Byfortettingssone
	Angitthensyn kulturmiljø		Grønnstruktur
	Gjennomføringsone		Forsvaret
	Infrastruktursone		
	Støysone gul		
	Støysone rød		