



BERGEN
KOMMUNE

PLANINFORMASJON

Byrådsavdeling for klima, miljø og byutvikling

Plan- og bygningsetaten

Planinformasjon for gnr/bnr 38/270/0/0

Utlistet 27. mars 2024

Om rapporten

Opplysningene er fremkommet etter en teknisk analyse av kartdataene der eiendommens utstrekning er sammenholdt med ulike arealplaners utstrekning (omkretser). Følgende plannivåer er testet:

- Gjeldende kommuneplans arealdel inkl. kommunedelplaner og kommunedelplaner under arbeid
- Reguleringsplaner i vertikalnivå 'under grunnen', 'på grunnen', 'over grunnen' og 'på bunnen'
- Reguleringsplaner under arbeid

I den grad vektoriserte (geometriske) arealformålsflater, hensynsoner, båndlegginger og restriksjoner eksisterer blant kartdataene er også disse testet og kvantifisert på eiendommen.

I tillegg til overnevnte testes eiendommens beliggenhet i forhold til noen aktuelle planrelaterte temaer som område for midlertidig tiltaksforbud og ulike typer støysoner. Videre testes også forekomster av gjeldende planer og planer under arbeid, samt godkjente tiltak (byggesaker) som ligger nærmere enn 100 meter fra eiendommens yttergrenser.

Mer informasjon om angitte planer som berører eiendommen kan hentes i Bergen kommunes [digitale planregister](#).

Informasjon om plan- og byggesaker knyttet til eiendommen er tilgjengelig i kommunens nettbaserte [saksinnsynsløsning](#).

For øvrig er det lagt hyperkoblinger på arealplan-id'er (plannumre) og saksnumre for med dette kunne foreta direkteoppslag i nevnte informasjonssystemer.

Forklaring plantype

- 20 - Kommuneplanens arealdel
- 21 - Kommunedelplan
- 22 - Mindre endring av kommune(del)plan
- 30 - Eldre reguleringsplan
- 31 - Mindre reguleringsendring
- 32 - Bebyggelsesplan iht. reguleringsplan (PBL 1985)
- 33 - Bebyggelsesplan iht. kommuneplanens arealdel (PBL 1985)
- 34 - Områderegulering
- 35 - Detaljregulering

Forklaring planstatus

- 0 - Kun opprettet sak (foreløpig ikke annonsert)
- 1 - Planlegging igangsatt
- 2 - Planforslag
- 3 - Endelig vedtatt arealplan
- 4 - Opphevet
- 5 - Utgått/erstattet
- 6 - Vedtatt plan med utsatt rettsvirkning
- 8 - Overstyrt
- 9 - Avvist
- 10 - Uaktuell/trukket

Påliteligheten av analyseresultatene henger nøye sammen med eiendommens oppmålingskvalitet. Av denne grunn er utvalgt matrikkelinformasjon om eiendommen oppgitt innledningsvis. Legg her spesielt merke til *arealkvalitet* og eventuelle *arealmerknader* knyttet til eiendomsteig(ene). Mer informasjon om eiendommen i Kartverkets innsynsløsning [Se eiendom](#).

I tilfelle matrikkelenheten er part i et jordsameie (brukssameie) med andre matrikkelenheter eller matrikkelenheten har felles teig med annen matrikkelenhet, inngår arealet av felles teig(er) i analysen. Dersom matrikkelenheten er registrert som eier av del av annen matrikkelenhet (ikke jordsameie/brukssameie), inngår imidlertid ikke arealet av teig(er) til det registrerte realsameiet i beregningen.

Eiendommens teiger beskrevet i Matrikkelen

Teigid	Type	Snr	Hovedteig	Beregnet areal	Arealkvalitet	Arealmerknad	Inngår i rapporten
259209320	Grunneiendom	0	Ja	17 240,6 m ²	Sikker	-	Ja

Dekningsgrad refereres her til prosentvis geometrisk dekning av eiendommen. I enkelte tilfeller vil også arealplaner som kun tangerer eiendommen vises i utlistingen.

Reguleringsplaner på grunnen

PlanID	Plantype	Plannavn	Status	Ikrafttrådt	Saksnr	Dekningsgrad
--------	----------	----------	--------	-------------	--------	--------------

PlanID	Plantype	Plannavn	Status	Ikrafttrådt	Saksnr	Dekningsgrad
6575000	32	YTREBYGDA. GNR 38 BNR 262 OG 268, SØREIDE/SØVIK/STEINSVIK, SØVIK, BOLIGBLOKKER AURDALEN TERRASSE	3 - Endelig vedtatt arealplan	26.01.1987		87,0 %
6575300	31	YTREBYGDA. SØREIDE/SØVIK/STEINSVIK, PLANOMRÅDE 2 DELFELT 7, LERKHAUGEN	3 - Endelig vedtatt arealplan	04.02.1988	190002231	13,0 %
6570000	30	YTREBYGDA. SØREIDE/SØVIK/STEINSVIK, PLANOMRÅDE 2, FELT XII	3 - Endelig vedtatt arealplan	26.01.1987	190002231	< 0,1 % (0,0 m²)
6580000	30	YTREBYGDA. SØREIDE/SØVIK/STEINSVIK, PLANOMRÅDE 3, SENTEROMRÅDE	3 - Endelig vedtatt arealplan	30.11.1987	190411304	< 0,1 % (0,0 m²)

Reguleringsformål (Reguleringsplaner på grunnen)

PlanID	Reguleringsformål	Dekningsgrad
6575000	780 - Felles grøntareal	41,3 %
6575000	113 - Blokkbebyggelse	18,7 %
6575000	720 - Felles gangareal	11,4 %
6575300	780 - Felles grøntareal	10,1 %
6575000	750 - Felles lekeareal	6,9 %
6575000	710 - Felles avkjørsel	4,9 %
6575000	730 - Felles parkeringsplass	3,6 %
6575300	720 - Felles gangareal	2,9 %
6575000	790 - Annet fellesareal	0,3 %
6575000	621 - Kommunalteknisk virksomhet	< 0,1 % (2,4 m²)
6570000	322 - Gangvei	< 0,1 % (1,2 m²)
6580000	400 - Offentlig friområde	< 0,1 % (0,0 m²)
6580000	420 - Turvei	< 0,1 % (0,0 m²)

Planendringer relatert/muligens relatert aktuell eiendom

Ingen planendringer er markert innenfor - eller i umiddelbar nærhet til den aktuelle eiendommen. Sjekk likevel kartet og planarkivsystem for punktrepresenterte planendringer.

Reguleringsplaner under arbeid

PlanID	Plantype	Plannavn	Saksnr	Dekningsgrad
-	None	None	None	0,4 %

Kommuneplan

PlanID	Plannavn	Ikrafttrådt	Dekningsgrad
65270000	KOMMUNEPLANENS AREALDEL 2018	19.06.2019	100,0 %

Arealformål i kommuneplanen

PlanID	Arealstatus	Arealformål	Beskrivele	Områdenavn	Dekningsgrad
65270000	1 - Nåværende	1130 - Sentrumsformål	Byfortettingssone	BY	99,2 %
65270000	1 - Nåværende	3001 - Grønnstruktur	Grønnstruktur	G	0,8 %

Hensynssoner Gul støy i kommuneplanen

PlanID	Hensynssonetype	Hensynssonenavn	Beskrivele	Dekningsgrad
65270000	KpStøySone	H220_3	Vei støy - gul sone	12,3 %

Temakart blågrønne strukturer

[Temakart sammenhengende blågrønne strukturer](#)

Planer i nærheten av eiendommen

PlanID	Plantype	Plannavn	Planstatus	Saksnr
6585100	31	YTREBYGDA. SØREIDE/SØVIK/STEINSVIK, AURDALSTØLEN, PLAN FOR UTBYGGING	3	190411304
7526301	31	YTREBYGDA. GNR 38 BNR 407, FERÅSEN	3	199615271
6585200	31	YTREBYGDA. GNR 37 BNR 3, SØREIDE/SØVIK/STEINSVIK, PLANOMRÅDE 3, BRAKEHAUGEN, PLAN FOR UTBYGGING	3	190140444
7525200	31	YTREBYGDA. GNR 39 BNR 434, FESÅRSTOPPEN, BOLIGOMRÅDE BO3, PLAN FOR UTBYGGING	3	190330919
6575800	31	YTREBYGDA. SØREIDE/SØVIK/STEINSVIK, PLANOMRÅDE 2, DELFELT 7, BLOMDALEN	3	190870213

PlanID	Plantype	Plannavn	Planstatus	Saksnr
6580004	31	YTREBYGDA. SØREIDE/SØVIK/STEINSVIK, PLANOMRÅDE 3, ENDRING AV BUSSLØMMME	3	190150065
6576800	31	YTREBYGDA. GNR 38 BNR 271, SANDSLI, PLAN FOR UTBYGGING	3	199614314
6575700	31	YTREBYGDA. GNR 38 BNR 271, SANDSLI, FUREHAUGEN, PLAN FOR UTBYGGING	3	190530242
6575600	31	YTREBYGDA. LEITESHAUGEN/FUREHAUGEN/BJØRKHAUGEN	3	190002231
6565100	32	YTREBYGDA. SØREIDE/SØVIK/STEINSVIK, BOLIGFELT VA, VESTRE FERÅSEN BL	3	190002232
7520000	30	YTREBYGDA. SØREIDE/SØVIK/STEINSVIK, PLANOMRÅDE 5A, FELT IX	3	190510459

Godkjente tiltak i nærheten av eiendommen

Eiendom	Bygningsnr	Endring	Bygningstype	Status	Dato	Saksnr
38/461	9560734-1	Tilbygg	Enebolig	Igangsettningstillatelse	28.05.2014	201415038
38/465	9561137-2	Tilbygg	Enebolig	Igangsettningstillatelse	11.05.2021	202103994
37/199	9528318-1	Tilbygg	Rekkehus	Igangsettningstillatelse	11.05.2017	201715813

Andre opplysninger

Hele eller deler av eiendommen antas å være berørt av støy fra veitrafikk over grenseverdier gitt av statlige myndigheter og i kommuneplanens bestemmelser. Antakelsen er basert på overordnede støyberegninger. Dette vil kunne få betydning for behandlingen av plan- og byggesaker som omfatter den aktuelle eiendommen, blant annet medføre utredningsplikt for tiltakshaver/forslagstiller og eventuelt krav om avbøtende tiltak.

Skrevet ut 27. mars 2024



Planinformasjon

Opplysningene er gitt etter de dokumenter som finnes i vårt arkiv med direkte betydning for eiendommen og gir ingen garanti med hensyn til fremtidige planer.

Denne informasjonen ikke er uttømmende, og at det gjøres oppmerksom på at det kan være feil i datagrunnlaget.

Noen plankart har også en dårlig oppløsning og er av eldre kvalitet og inneholder heller ikke tegnforklaring til fargebruken. For å unngå feiltolkning bør det for nærmere oppklaring tas kontakt med seksjon for arealinformasjon ved Plan- og bygningsetaten.

Plannivåene

De etterfølgende plannivåene vedtas av Bergen bystyre, kun reguleringsplan gir rettsvirkning til ekspropriasjon, med virkning i 10 år regnet fra kunngjøring av bystyrets vedtak.

Kommuneplan

Kommuneplanens areadel er et virkemiddel for å sikre at arealbruken i kommunen bidrar til å nå de mål som blir vedtatt for kommunens utvikling. Arealdelen brukes for å vise områder der kommunen ønsker en spesiell planinnsats på kommunedelplan- og detaljplannivå, og til å illustrere arealer som er viktige å forvalte på bestemte måter.

Arealdelen inngår i kommuneplanens langsiktige del. Den skal ta utgangspunkt i kommuneplanens overordnede retningslinjer for den fysiske, økonomiske, sosiale og kulturelle utviklingen i kommunen. Arealdelen skal samtidig legges til grunn for og sikre gjennomføringen av de nasjonale og regionale retningslinjene for arealpolitikken.

Kommuneplanens areadel er rettslige bindende for alle arbeid og tiltak som omfattes av Plan- og bygningsloven. Det betyr at grunneiere, rettighetshavere og myndighetene er juridisk bundet av planen. Kommuneplanen skal opp til kommunestyret til vurdering i gjennomsnitt hvert fjerde år. Kommuneplanens areadel 2018 - 2030, KPA 2018. Arealplan-ID 65270000 ble vedtatt i Bergen bystyre onsdag 19.juni 2019.

Les mer her:

<https://www.bergen.kommune.no/politikk/bystyret/bystyret-2015-2019/7014/7018/article-162001>

Kommunedelplan

Kommunedelplanene er en del av kommuneplanens areadel, men kan for eksempel være en mer detaljert utdyping for et geografisk område som tettsted, kystsonen eller et bestemt tema med tilhørende kartdel med bestemmelser. En kommunedelplans areadel har formelt samme innhold, behandlingsform og rettsvirkning som en kommuneplan.

I likhet med arealdelen for hele kommunen består den geografiske kommunedelplanen av kart og bestemmelser med tilhørende planbeskrivelse.

Reguleringsplan

Hensikten med reguleringsplan, er å fastsette mer i detalj hvordan grunnen innenfor planens begrensingslinje skal nyttes eller vernes. Reguleringsplan er også i mange tilfeller nødvendig rettsgrunnlag for gjennomføring av tiltak og utbygging, herunder ved eventuell ekspropriasjon. Reguleringsplan består av ett eller flere kart med eventuelle tilhørende bestemmelser. Planen kan inneholde ett eller flere hoved- og/eller underformål, hver for seg eller i kombinasjon, eventuelt i rekkefølge.

Planen gjelder på ubestemt tid inntil den blir endret eller opphevet. Imidlertid kan ny areadel til kommuneplan sette rettsvirkningene av reguleringsplanen helt eller delvis til side. En reguleringsplan vil virke fremover i tid slik at den bare fanger opp nye tiltak og ny/endret bruk av arealer.

Plankart

Plankartet gir deg en oversikt over planene rundt eiendommen. Kartet kan inkludere et kartutsnitt av kommuneplanen, kommunedelplaner og reguleringsplaner.



BERGEN
KOMMUNE



Reguleringsplan på grunnen - oversikt



BERGEN
KOMMUNE

Byrådsavdeling for klima, miljø og byutvikling
Plan- og bygningsetaten

Målestokk: 1:2000

Dato: 27.03.2024

Gnr/Bnr/Fnr: 38/270/0/0

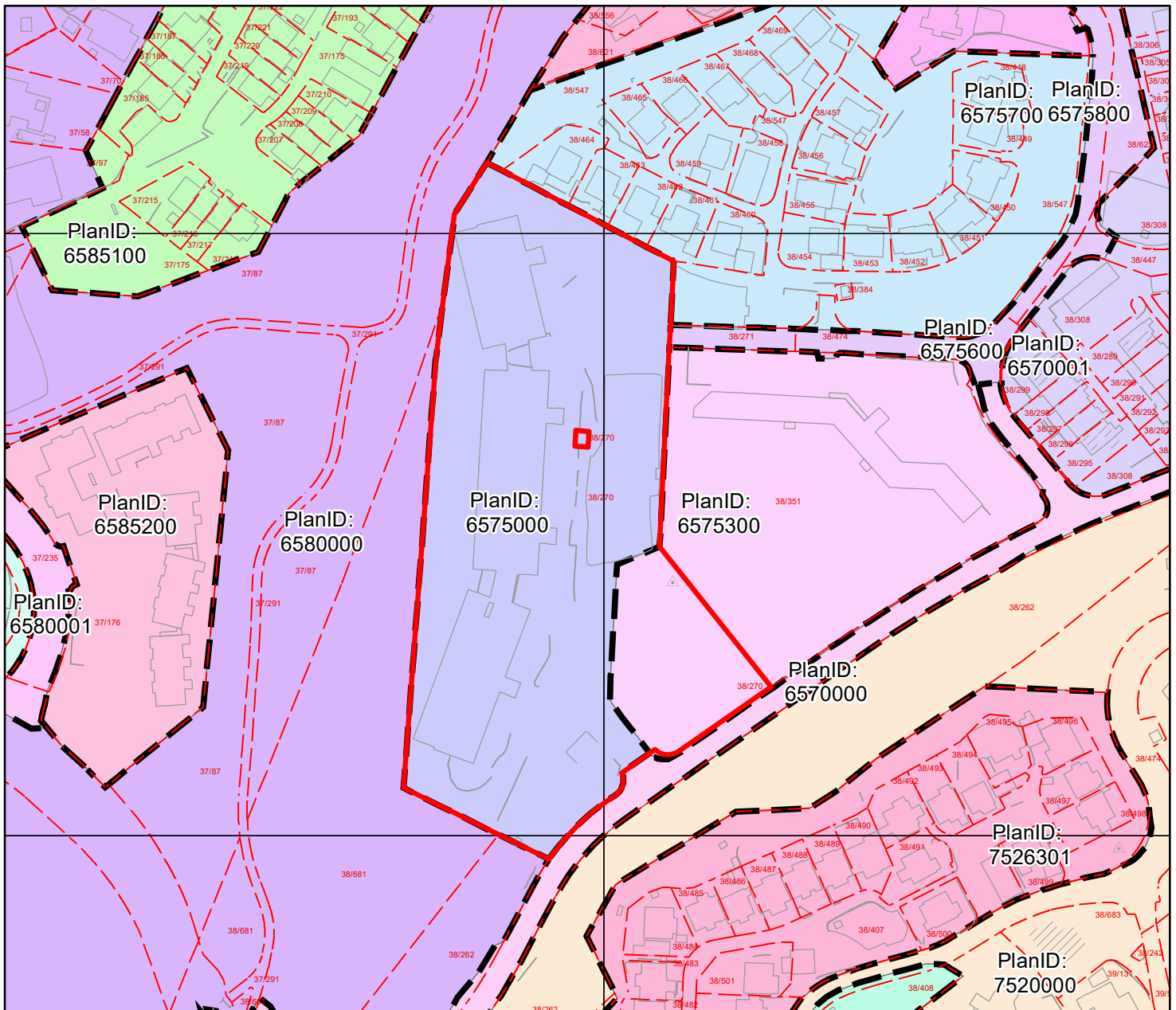
Adresse: Saksarhaugen 64 m.fl.

Dette kartet gir en oversikt over planområdene til de reguleringsplanene som berører eiendommen på grunnen. Mer detaljert informasjon om den enkelte plan finner du på de neste sidene i denne rapporten. Kartene viser status ved produksjonsdato. For fullstendig, og oppdatert, oversikt over gjeldene plansituasjon søk på eiendommen i vårt planregister <https://www.arealplaner.no/bergen4601>

Følgende reguleringsplaner på grunnen berører eiendommen:

6570000, 6575000, 6575300, 6575600, 6575700, 6580000

Eiendomsmarkering





Reguleringsplan på grunnen



Byrådsavdeling for klima, miljø og byutvikling

Plan- og bygningsetaten

Målestokk: 1:2000

Dato: 27.03.2024

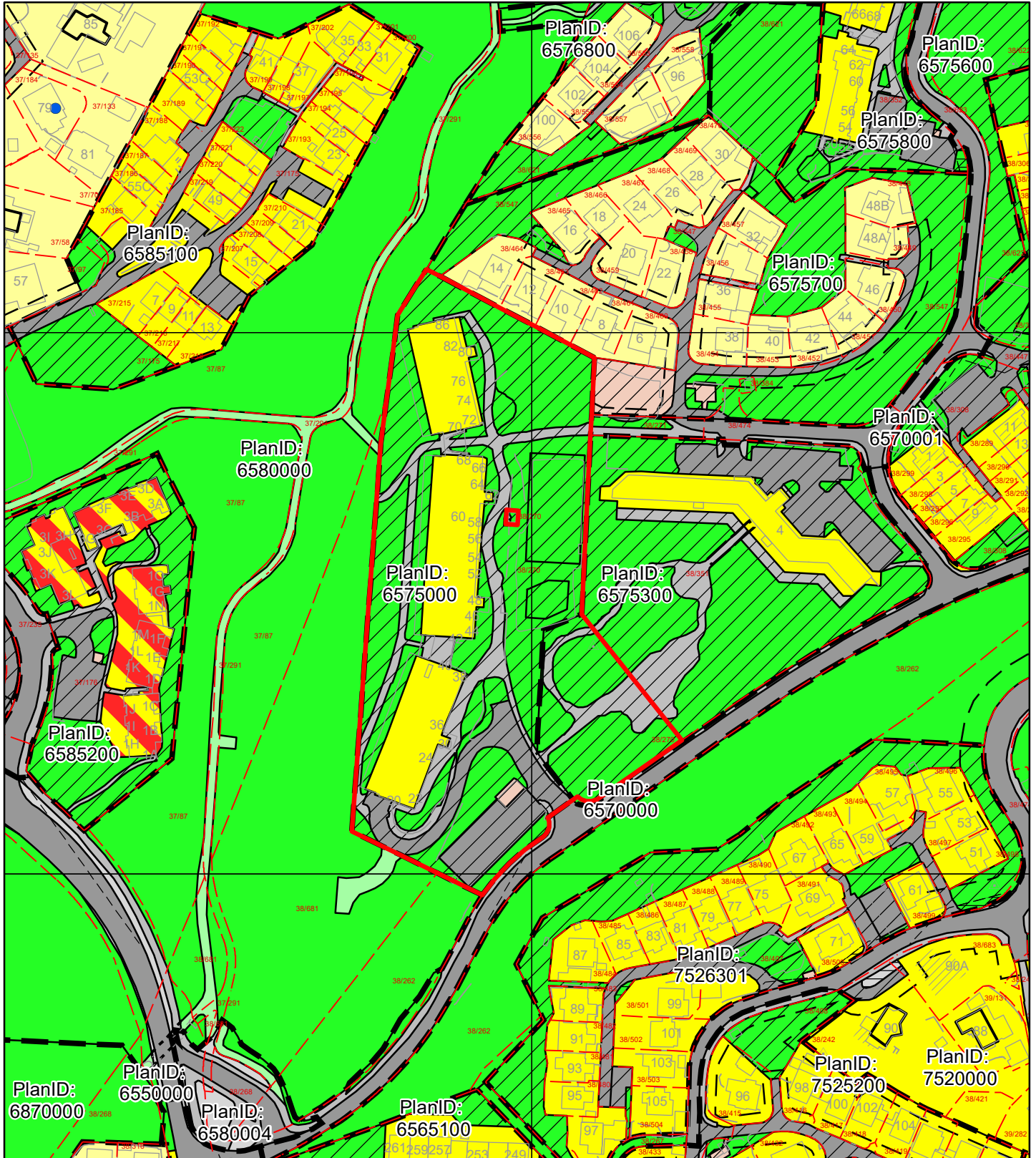
Gnr/Bnr/Fnr: 38/270/0/0

Adresse: Saksarhaugen 64 m.fl.

BERGEN
KOMMUNE

For fullstendig oversikt over gjeldende plansituasjon, se <https://www.arealplaner.no/bergen4601>

 Eiendomsmarkering



Tegnforklaring for reguleringsplan på grunnen

- Planendring

Juridisklinje

- 1211 - Byggegrense
- 1214 - Bebyggelse som inngår i planen
- 1222 - Frisiktlinje
- 1252 - Bru
- 1254 - Tunnel

Begrensningsgrense gammel lov

- Reguleringsplan restriksjonsgrense

Begrensningsområde gammel lov

- 640 - Frisiktzone

Plangrense

- Reguleringsplanomriss

Formålsgrense

- Reguleringsplan formålsgrense

Reguleringsformål §25 eldre PBL

- Områder for boliger m/tilhørende anlegg
- Frittliggende småhusbebyggelse
- Konsentrert småhusbebyggelse
- Blokkbebyggelse
- Garasjeanlegg
- Kjørevei
- Annen veggrunn
- Gang- / sykkelveg
- Gangveg
- FRIOMRÅDER
- Turveg
- Annet friområde
- Område for anlegg og drift av kommunalteknisk virksomhet
- Felles avkjørsel
- Felles gangareal
- Felles parkeringsplass
- Felles lekeareal for barn
- Felles grøntareal
- Annet fellesareal for flere eiendommer
- Bolig / Offentlig



BERGEN
KOMMUNE

Kommuneplanens arealdel

Byrådsavdeling for klima, miljø og byutvikling

Plan- og bygningsetaten

Målestokk: 1:2000

Dato: 27.03.2024


Arealplan-ID: 65270000

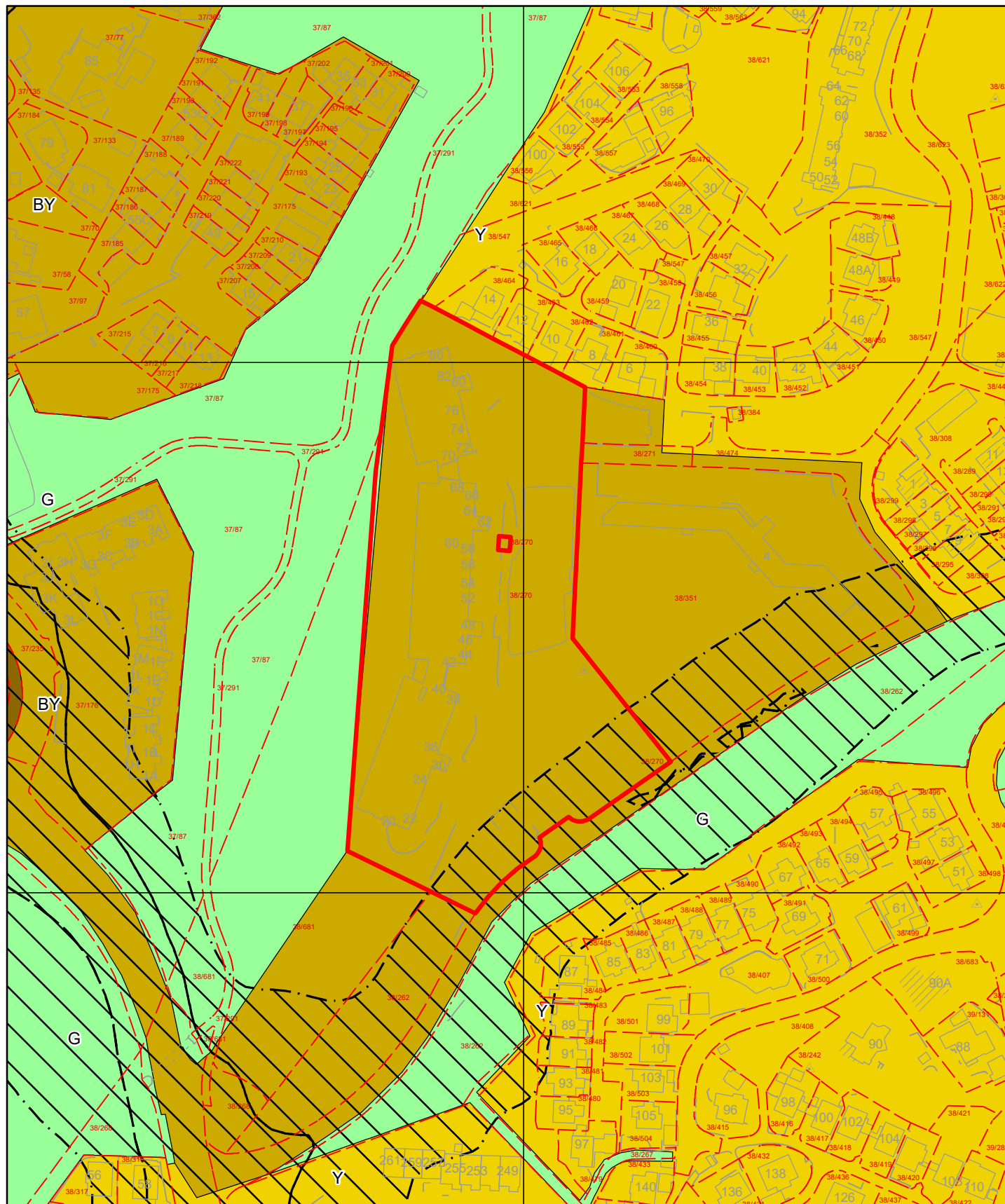
Gnr/Bnr/Fnr: 38/270/0/0

Adresse: Saksarhaugen 64 m.fl.










For fullstendig oversikt over gjeldende plansituasjon, se <https://www.arealplaner.no/bergen4601>

 Eiendomsmarkering (1)



Tegnforklaring for kommuneplan

	Arealformålgrense	KPA2018 Arealformål
	Støysone gul	 Sentrumskjerne
	Støysone rød	 Byfortettingssone
		 Ytre fortettingssone
		 Grønnstruktur