






Bygninger

-  Boligbygg
-  Andre bygg
-  Annen bygning

Matrikkelkart

-  Målt eigedomsgrense
-  Usikker eigedomsgrense

Situasjonskart Alver Kommune

Gnr/Bnr/Fnr/Snr: 453/9
Målestokk: 1:500
Dato: 07.04.2024
UTM sone 32 EUREF89

