



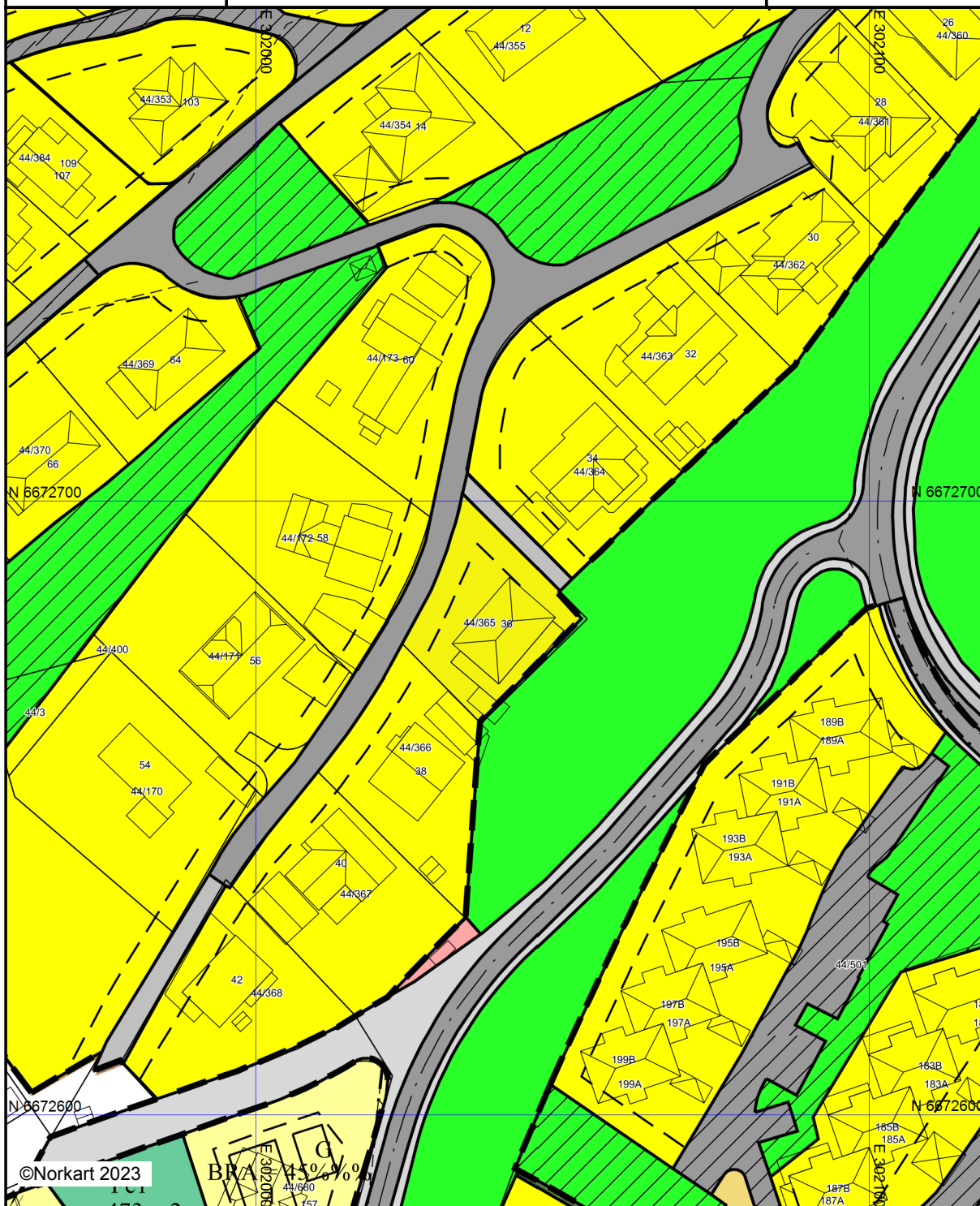
# Reguleringsplankart

Eiendom: 44/365  
Adresse: Kvernhusrenen 36  
Dato: 20.09.2023  
Målestokk: 1:1000



UTM-32

Bjørnafjorden kommune



Kartet er produsert fra kommunens beste digitale kartbaser for området og inneholder viktige opplysninger om eiendommen og området omkring. Presentasjonen av informasjon er i samsvar med nasjonal standard. Kartet kan inneholde feil, mangler eller avvik i forhold til kravene i oppgitt standard. Kartet kan ikke benyttes til andre formål enn det formålet det er utlevert til uten samtykke fra kommunen jf. lov om åndsverk.

## Tegnforklaring




### Reguleringsplan/Bebyggelsesplan PBL 1985

-  Område for boliger med tilhørende anlegg
-  Konsentrert småhusbebyggelse
-  Kjøreveg
-  Annen veggrunn
-  Gang-/sykkelveg
-  Anlegg for idrett og sport
-  Annet friområde
-  Friluftsområde (på land)
-  Område for anlegg og drift av kommunalteknikk
-  Anlegg for telekommunikasjon
-  Annet spesialområde
-  Felles avkjørsel
-  Felles parkeringsplass
-  Felles lekeareal for barn

### Reguleringsplan PBL 2008

-  Sikringsonegrense
-  Boligbebyggelse - frittliggende småhusbebyggelse
-  Boligbebyggelse - konsentrert småhusbebyggelse
-  Lekeplass
-  Kjøreveg
-  Friluftsmål
-  Sikringsone - Frisikt
-  Sikringsone - Andre sikringssoner

### Felles for reguleringsplan PBL 1985 og 2008

-  Regulerings- og bebyggelsesplanområde
-  Planens begrensning
-  Formålsgrense
-  Regulert tomtegrense
-  Eiendomsgrense som skal oppheves
-  Byggegrense
-  Planlagt bebyggelse
-  Regulert senterlinje
-  Frisiktslinje
-  Regulert kant kjørebane
-  Innkjøring
-  Påskrift reguleringsformål/arealformål