

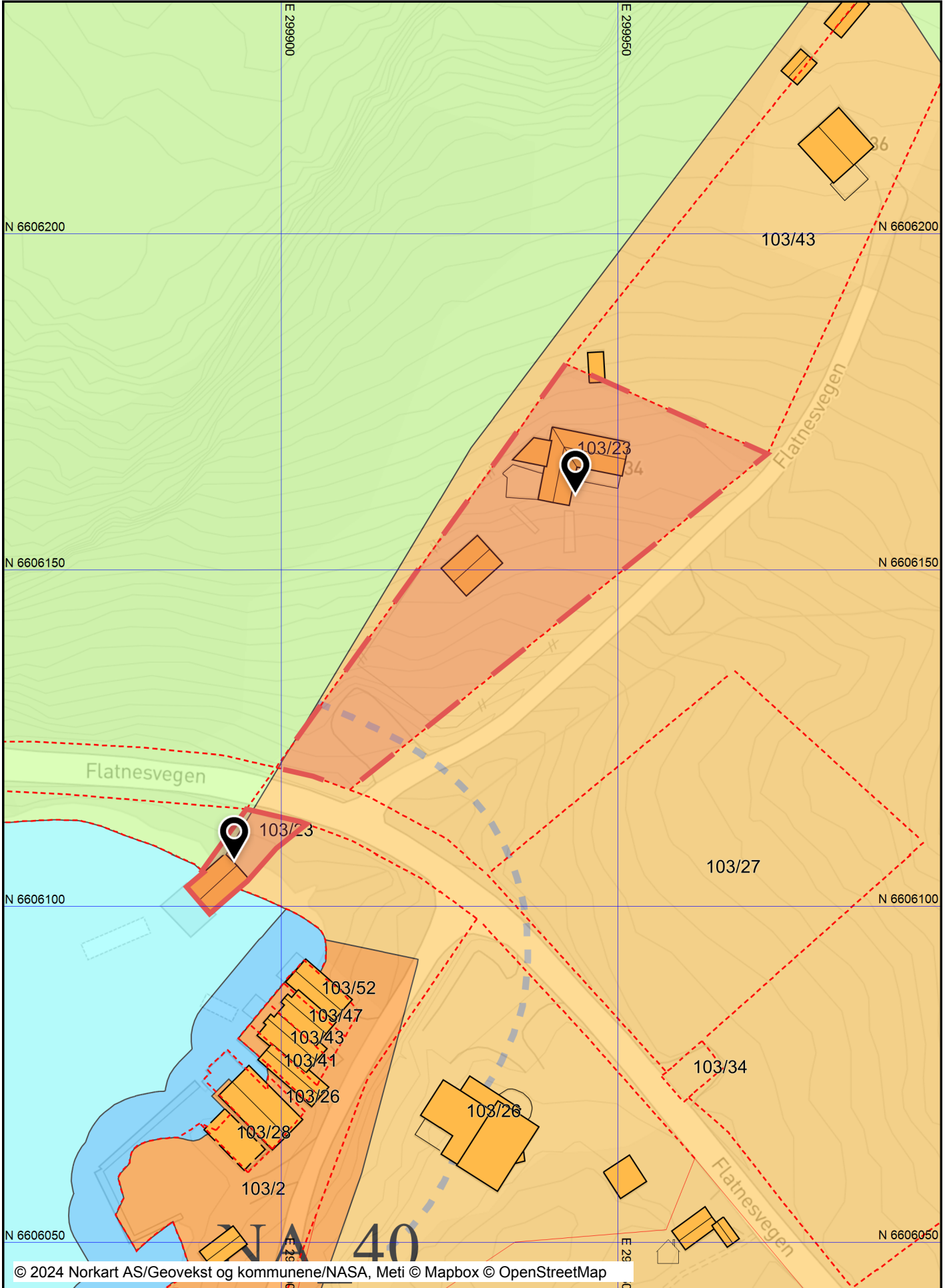


Planstatus gnr. 103 bnr. 23

Dato: 14.03.2024





Målestokk: 1:750

Koordinatsystem: UTM 32N







Tegnforklaring




Kommuneplan/Kommunedelplan PBL 2008

-  Faresone grense
-  Fritidsbebyggelse - nåværende
-  Andre typer bebyggelse - nåværende
-  Landbruks-, natur- og friluftsmål samt reindrift - nåv:
-  Småbåthavn - nåværende
-  Friluftsområde - nåværende
-  Byggegrense

Felles for kommuneplan PBL 1985 og 2008

-  Planområde
-  Grense for arealmål
-  Samleveg - nåværende
-  Kommune(del)plan - påskrift

Eiendomsinformasjon

-  Eiendomsgrense u 15 m
-  Eiendomsgrense o 15 m
-  Gårds- og bruksnummer

Bygninger

-  Taksprang Bunn
-  Andre bygg
-  Takkant
-  Bygning punkt
-  Bygningsdelelinje
-  Grunnmur
-  Annen bygning
-  Veranda
-  Bygningslinje
-  Taksprang
-  Mønelinje