



Askøy kommune

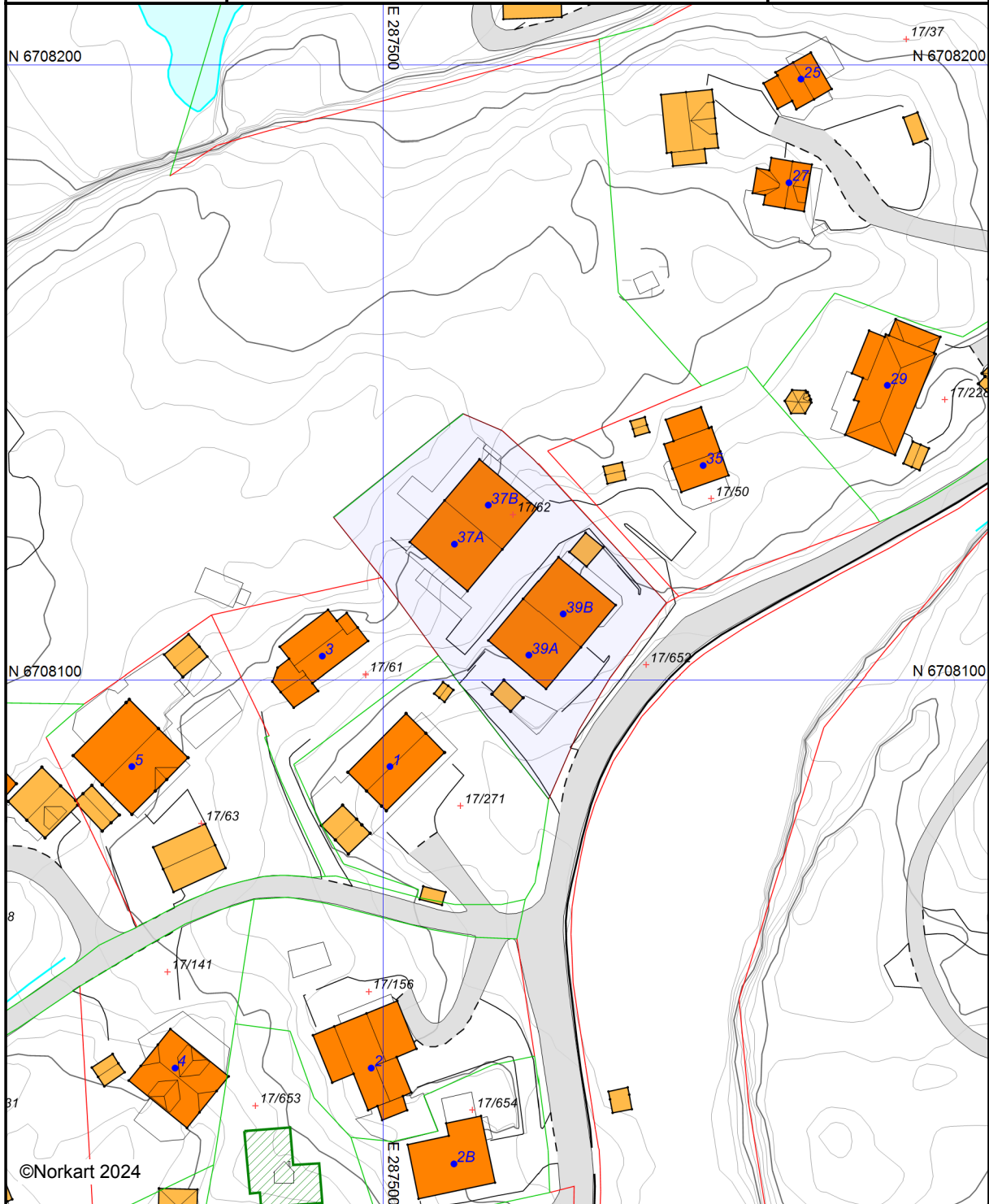
Grunnkart

Eiendom: 17/62/0/4
Adresse: Tveitevågvegen 39B
Utskriftsdato: 13.02.2024
Målestokk: 1:1000

N



UTM-32








©Norkart 2024

Kartet er produsert fra kommunens beste digitale kartbaser for området og inneholder viktige opplysninger om eiendommen og området omkring. Presentasjonen av informasjon er i samsvar med nasjonal standard.
Kartet kan inneholde feil, mangler eller avvik i forhold til kravene i oppgitt standard.
Kartet kan ikke benyttes til andre formål enn det formålet det er utlevert til uten samtykke fra kommunen jf. lov om åndsverk.

Tegnforklaring


Matrikkelkart

<i>Abc</i>	Tekst eiendom
•	Grunneiendom
	Hjelpelinje veg
	Hjelpelinje fiktiv
	Hjelpelinje vannkant
	Grense .lte. 13 cm
	Usikre grenser

Matrikkel Adresse

<i>Abc</i>	Tekstfor Vegadresse
•	Vegadresse




Matrikkel Tiltak (Avgjørelser i enkeltsaker)

	Godkj. Nybygg
---	---------------





VEG

	Annet vegareal
	Avgrensning mot annet vegareal
	Gang/Sykelveg
	Vegdekkekant
	Autovern
	Veg

Høydeinformasjon

	Høydekurve 5m
	Høydekurve 1m
	Forsenkningkurve 5m

Innsjøer og vassdrag

	Innsjø
	Innsjøkant
	Elv/Bekk
	Veggroft åpen

Bygninger

	Bygningsdelelinje
	Taksprang Bunn
	Bygning - Boligbygg
	Bygning - Andre bygg
	Annen bygning
	Bygning punkt
	Takriss
	Trapp inntil bygg, kant
	Veranda
	Bygningslinje
	Taksprang
	Mønelinje
	Vegg frittstående