



BERGEN
KOMMUNE

PLANINFORMASJON

Byrådsavdeling for klima, miljø og byutvikling

Plan- og bygningsetaten

Planinformasjon for gnr/bnr 168/930/0/0

Utlistet 02. april 2024

Om rapporten

Opplysningene er fremkommet etter en teknisk analyse av kartdataene der eiendommens utstrekning er sammenholdt med ulike arealplaners utstrekning (omkretser). Følgende plannivåer er testet:

- Gjeldende kommuneplans arealdel inkl. kommunedelplaner og kommunedelplaner under arbeid
- Reguleringsplaner i vertikalnivå 'under grunnen', 'på grunnen', 'over grunnen' og 'på bunnen'
- Reguleringsplaner under arbeid

I den grad vektoriserte (geometriske) arealformålsflater, hensynsoner, båndlegginger og restriksjoner eksisterer blant kartdataene er også disse testet og kvantifisert på eiendommen.

I tillegg til overnevnte testes eiendommens beliggenhet i forhold til noen aktuelle planrelaterte temaer som område for midlertidig tiltaksforbud og ulike typer støysoner. Videre testes også forekomster av gjeldende planer og planer under arbeid, samt godkjente tiltak (byggesaker) som ligger nærmere enn 100 meter fra eiendommens yttergrenser.

Mer informasjon om angitte planer som berører eiendommen kan hentes i Bergen kommunes [digitale planregister](#).

Informasjon om plan- og byggesaker knyttet til eiendommen er tilgjengelig i kommunens nettbaserte [saksinnsynsløsning](#).

For øvrig er det lagt hyperkoblinger på arealplan-id'er (plannumre) og saksnumre for med dette kunne foreta direkteoppslag i nevnte informasjonssystemer.

Forklaring plantype

- 20 - Kommuneplanens arealdel
- 21 - Kommunedelplan
- 22 - Mindre endring av kommune(del)plan
- 30 - Eldre reguleringsplan
- 31 - Mindre reguleringsendring
- 32 - Bebyggelsesplan iht. reguleringsplan (PBL 1985)
- 33 - Bebyggelsesplan iht. kommuneplanens arealdel (PBL 1985)
- 34 - Områderegulering
- 35 - Detaljregulering

Forklaring planstatus

- 0 - Kun opprettet sak (foreløpig ikke annonsert)
- 1 - Planlegging igangsatt
- 2 - Planforslag
- 3 - Endelig vedtatt arealplan
- 4 - Opphevet
- 5 - Utgått/erstattet
- 6 - Vedtatt plan med utsatt rettsvirkning
- 8 - Overstyrt
- 9 - Avvist
- 10 - Uaktuell/trukket

Påliteligheten av analyseresultatene henger nøye sammen med eiendommens oppmålingskvalitet. Av denne grunn er utvalgt matrikkelinformasjon om eiendommen oppgitt innledningsvis. Legg her spesielt merke til *arealkvalitet* og eventuelle *arealmerknader* knyttet til eiendomsteig(ene). Mer informasjon om eiendommen i Kartverkets innsynsløsning [Se eiendom](#).

I tilfelle matrikkelenheten er part i et jordsameie (brukssameie) med andre matrikkelenheter eller matrikkelenheten har felles teig med annen matrikkelenhet, inngår arealet av felles teig(er) i analysen. Dersom matrikkelenheten er registrert som eier av del av annen matrikkelenhet (ikke jordsameie/brukssameie), inngår imidlertid ikke arealet av teig(er) til det registrerte realsameiet i beregningen.

Eiendommens teiger beskrevet i Matrikkelen

Teigid	Type	Snr	Hovedteig	Beregnet areal	Arealkvalitet	Arealmerknad	Inngår i rapporten
261325507	Grunneiendom	0	Ja	5 688,3 m ²	Sikker	-	Ja

Dekningsgrad refereres her til prosentvis geometrisk dekning av eiendommen. I enkelte tilfeller vil også arealplaner som kun tangerer eiendommen vises i utlisteringen.

Reguleringsplaner på grunnen

PlanID	Plantype	Plannavn	Status	Ikrafttrådt	Saksnr	Dekningsgrad
--------	----------	----------	--------	-------------	--------	--------------

PlanID	Plantype	Plannavn	Status	Ikrafttrådt	Saknr	Dekningsgrad
65810000	34	BERGENHUS. BYBANEN FRA SENTRUM TIL ÅSANE, DELSTREKNING 2, SANDBROGATEN-EIDSVÅGTUNNELEN	3 - Endelig vedtatt arealplan	27.09.2023	202220562	3,6 %
18200003	31	BERGENHUS. GNR 168 BNR 2075 MFL., NYHAVNSVEIEN	3 - Endelig vedtatt arealplan	22.12.2020	201714209	1,1 %

Reguleringsformål (Reguleringsplaner på grunnen)

PlanID	Reguleringsformål	Dekningsgrad
65810000	2019 - Annen veggrunn, grøntareal	1,3 %
65810000	1001 - Bebyggelse og anlegg	1,1 %
65810000	2010 - Veg	0,8 %
18200003	2018 - Annen veggrunn, tekn. anl.	0,6 %
65810000	2012 - Gate med fortau	0,5 %
18200003	2010 - Veg	0,3 %
18200003	2012 - Gate med fortau	0,1 %
65810000	2011 - Kjøreveg	< 0,1 % (2,8 m ²)
18200003	2800 - Komb. formål samf.anl. - teknisk infrastr.tras.	< 0,1 % (0,4 m ²)

Hensynssoner (Reguleringsplaner på grunnen)

PlanID	Sonetype	Dekningsgrad
65810000	570 - Bevaring kulturmiljø	3,6 %
18200003	140 - Frisiktsone	0,8 %

Planendringer relatert/muligens relatert aktuell eiendom

Ingen planendringer er markert innenfor - eller i umiddelbar nærhet til den aktuelle eiendommen. Sjekk likevel kartet og planarkivsystem for punktrepresenterte planendringer.

Reguleringsplaner under arbeid

PlanID	Plantype	Plannavn	Saknr	Dekningsgrad
70640000	35	BERGENHUS. GNR 168 BNR 1091 MFL., HEGRENESET	202220669	2,3 %

Kommuneplan

PlanID	Plannavn	Ikrafttrådt	Dekningsgrad
65270000	KOMMUNEPLANENS AREALDEL 2018	19.06.2019	100,0 %

Arealformål i kommuneplanen

PlanID	Arealstatus	Arealformål	Beskrivelse	Områdenavn	Dekningsgrad
65270000	1 - Nåværende	1130 - Sentrumsformål	Byfortettingssone	BY	100,0 %

Hensynssoner Angitt hensyn - kulturmiljø i kommuneplanen

PlanID	Hensynssonetype	Hensynssonenavn	Beskrivelse	Dekningsgrad
65270000	KpAngittHensynSone	H570_7	Historisk sentrum	100,0 %
65270000	KpAngittHensynSone	H570_2	Nyhavn-Jægermyren	0,1 %

Hensynssoner Gul støy i kommuneplanen

PlanID	Hensynssonetype	Hensynssonenavn	Beskrivelse	Dekningsgrad
65270000	KpStøySone	H220_3	Vei støy - gul sone	51,5 %

Hensynssoner Rød støy i kommuneplanen

PlanID	Hensynssonetype	Hensynssonenavn	Beskrivelse	Dekningsgrad
65270000	KpStøySone	H210_3	Vei støy - Rød sone	0,1 %

Temakart blågrønne strukturer

[Temakart sammenhengende blågrønne strukturer](#)

Kommunedelplan(er)

PlanID	Plannavn	Status	Ikrafttrådt	Dekningsgrad
15750000	BERGENHUS. KDP SANDVIKEN - FJELLSIDEN NORD	3 - Endelig vedtatt arealplan	19.02.2001	100,0 %

Arealformål i kommunedelplan

PlanID	Arealstatus	Arealformål	Dekningsgrad
15750000	1 - Nåværende	110 - Boligområder	100,0 %
15750000	1 - Nåværende	610 - Veiareal	< 0,1 % (0,0 m ²)
15750000	1 - Nåværende	150 - Offentlig bygning	< 0,1 % (0,1 m ²)

Restriksjonsområder i kommunedelplan

PlanID	Restriksjonstype	Dekningsgrad
15750000	111 - Krav om reguleringsplan	99,6 %

Planer i nærheten av eiendommen

PlanID	Plantype	Plannavn	Planstatus	Saksnr
18200001	31	BERGENHUS. GNR 168 BNR 1063 MFL., NYHAVN	3	201123641
18200000	30	BERGENHUS. GNR 168 BNR 1063 MFL., SANDVIKEN, NYHAVNSBUKTEN	3	200408593
6130000	30	BERGENHUS. GAMLE BERGEN, NYHAVNSVEIEN 1 OG 2 MFL.	3	190001591
70480000	35	BERGENHUS. GNR 168 BNR 1067 MFL., NYHAVN, VEI	1	202220647

Godkjente tiltak i nærheten av eiendommen

Eiendom	Bygningsnr	Endring	Bygningstype	Status	Dato	Saksnr
168/2003	300928769	-	Annen museum/biblioteksbygning	Rammetillatelse	06.09.2021	202025355
168/2138	139854918	-	Kontor- og adm.bygning rådhus	Bygning godkjent for riving/brenning	23.03.2018	201327977
168/2138	139854918	-	Kontor- og adm.bygning rådhus	Bygning godkjent for riving/brenning	23.03.2018	201800542
168/2138	300676452	-	Stort frittliggende boligbygg på 3 og 4 etg.	Rammetillatelse	23.03.2018	201327977
168/2138	300676452	-	Stort frittliggende boligbygg på 3 og 4 etg.	Rammetillatelse	23.03.2018	201800542

Andre opplysninger

Hele eller deler av eiendommen antas å være berørt av støy fra veitrafikk over grenseverdier gitt av statlige myndigheter og i kommuneplanens bestemmelser. Antakelsen er basert på overordnede støyberegninger. Dette vil kunne få betydning for behandlingen av plan- og byggesaker som omfatter den aktuelle eiendommen, blant annet medføre utredningsplikt for tiltakshaver/forslagstiller og eventuelt krav om avbøtende tiltak.

Skrevet ut 02. april 2024



Planinformasjon

Opplysningene er gitt etter de dokumenter som finnes i vårt arkiv med direkte betydning for eiendommen og gir ingen garanti med hensyn til fremtidige planer.

Denne informasjonen ikke er uttømmende, og at det gjøres oppmerksom på at det kan være feil i datagrunnlaget.

Noen plankart har også en dårlig oppløsning og er av eldre kvalitet og inneholder heller ikke tegnforklaring til fargebruken. For å unngå feiltolkning bør det for nærmere oppklaring tas kontakt med seksjon for arealinformasjon ved Plan- og bygningsetaten.

Plannivåene

De etterfølgende plannivåene vedtas av Bergen bystyre, kun reguleringsplan gir rettsvirkning til ekspropriasjon, med virkning i 10 år regnet fra kunngjøring av bystyrets vedtak.

Kommuneplan

Kommuneplanens areadel er et virkemiddel for å sikre at arealbruken i kommunen bidrar til å nå de mål som blir vedtatt for kommunens utvikling. Arealdelen brukes for å vise områder der kommunen ønsker en spesiell planinnsats på kommunedelplan- og detaljplannivå, og til å illustrere arealer som er viktige å forvalte på bestemte måter.

Arealdelen inngår i kommuneplanens langsiktige del. Den skal ta utgangspunkt i kommuneplanens overordnede retningslinjer for den fysiske, økonomiske, sosiale og kulturelle utviklingen i kommunen. Arealdelen skal samtidig legges til grunn for og sikre gjennomføringen av de nasjonale og regionale retningslinjene for arealpolitikken.

Kommuneplanens areadel er rettslige bindende for alle arbeid og tiltak som omfattes av Plan- og bygningsloven. Det betyr at grunneiere, rettighetshavere og myndighetene er juridisk bundet av planen. Kommuneplanen skal opp til kommunestyret til vurdering i gjennomsnitt hvert fjerde år. Kommuneplanens areadel 2018 - 2030, KPA 2018. Arealplan-ID 65270000 ble vedtatt i Bergen bystyre onsdag 19.juni 2019.

Les mer her:

<https://www.bergen.kommune.no/politikk/bystyret/bystyret-2015-2019/7014/7018/article-162001>

Kommunedelplan

Kommunedelplanene er en del av kommuneplanens areadel, men kan for eksempel være en mer detaljert utdyping for et geografisk område som tettsted, kystsonen eller et bestemt tema med tilhørende kartdel med bestemmelser. En kommunedelplans areadel har formelt samme innhold, behandlingsform og rettsvirkning som en kommuneplan.

I likhet med arealdelen for hele kommunen består den geografiske kommunedelplanen av kart og bestemmelser med tilhørende planbeskrivelse.

Reguleringsplan

Hensikten med reguleringsplan, er å fastsette mer i detalj hvordan grunnen innenfor planens begrensingslinje skal nyttes eller vernes. Reguleringsplan er også i mange tilfeller nødvendig rettsgrunnlag for gjennomføring av tiltak og utbygging, herunder ved eventuell ekspropriasjon. Reguleringsplan består av ett eller flere kart med eventuelle tilhørende bestemmelser. Planen kan inneholde ett eller flere hoved- og/eller underformål, hver for seg eller i kombinasjon, eventuelt i rekkefølge.

Planen gjelder på ubestemt tid inntil den blir endret eller opphevet. Imidlertid kan ny areadel til kommuneplan sette rettsvirkningene av reguleringsplanen helt eller delvis til side. En reguleringsplan vil virke fremover i tid slik at den bare fanger opp nye tiltak og ny/endret bruk av arealer.



Reguleringsplan på grunnen - oversikt



BERGEN
KOMMUNE

Byrådsavdeling for klima, miljø og byutvikling

Plan- og bygningsetaten

Målestokk: 1:1000

Dato: 02.04.2024


Gnr/Bnr/Fnr: 168/930/0/0

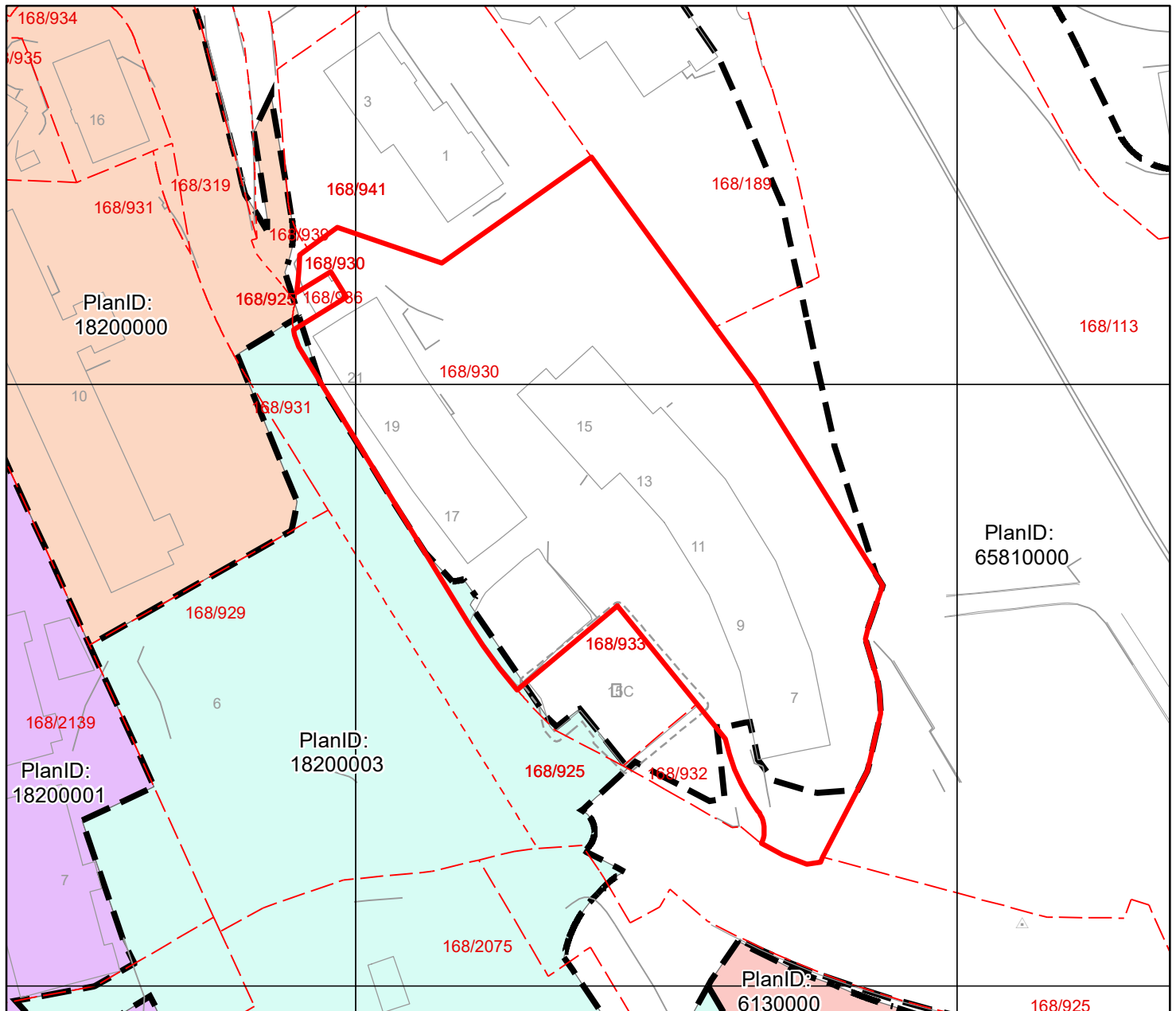
Adresse: Nyhavnsveien 9 m.fl.

Dette kartet gir en oversikt over planområdene til de reguleringsplanene som berører eiendommen på grunnen. Mer detaljert informasjon om den enkelte plan finner du på de neste sidene i denne rapporten. Kartene viser status ved produksjonsdato. For fullstendig, og oppdatert, oversikt over gjeldene plansituasjon søk på eiendommen i vårt planregister <https://www.arealplaner.no/bergen4601>

Følgende reguleringsplaner på grunnen berører eiendommen:

18200003, 65810000

 Eiendomsmarkering




Tegnforklaring for reguleringsplan på grunnen


Punktmarkeringer

 1242 - Avkjørsel

Juridisklinje

 1204 - Eiendomsgrense oppheves


 1210 - Bygg, kulturm. m.m. som skal bevares


 1211 - Byggegrense

 1214 - Bebyggelse som inngår i planen

 1215 - Bebyggelse som forutsettes fjernet

 1221 - Regulert senterlinje

 1222 - Frisiktlinje


 1223 - Regulert kant kjørebane

 1224 - Regulert kjørebane

 1225 - Regulert parkeringsfelt

 1227 - Regulert støyskjerm

 1228 - Regulert støttemur


 1252 - Bru

 1259 - Måle- og avstandslinje

Regulert høydelinje

 Regulert høydelinje

Bestemmelsegrense

 Avgrensning skriftlig bestemmelse

Midlertidig bygg og anlegg grense

 Midlertidig bygg og anlegg grense

Begrensningsgrense gammel lov

 Reguleringsplan restriksjonsgrense

 Reguleringsplan bevaringsgrense


Hensynssonegrense

 Reguleringsplan hensynssonegrense

Bestemmelseområde

Andre bestemmelsehjemler

Begrensningsområde gammel lov

 640 - Frisiktsone

 660 - Bevaringsområder

Hensynssoner PBL §12-6


 Angitthensynsone

 Sikringsone


Formålsgrense

 Reguleringsplan formålsgrense

Reguleringsformål §25 eldre PBL


 Frittliggende småhusbebyggelse

 Blokkbebyggelse

 Område for særskilt angitt allmennyttig formål

 Kjørevei

 Annen veggrunn


 Gang- / sykkelveg


Arealformål PBL §12-5


Bebyggelse og anlegg (Pbl 12-5 nr. 1)

 1001 - Bebyggelse og anlegg

 1113 - Boligbeb. - blokkbebyggelse


 1161 - Barnehage

 1167 - Kulturinstitusjon


 1800 - Kombinert bebyggelse og anleggsformål

Samferdselsanlegg og teknisk infrastruktur (Pbl 12-5 nr. 2)

 2010 - Veg


 2011 - Kjøreveg


 2012 - Gate med fortau

 2013 - Torg


 2015 - Gang- sykkelveg

 2016 - Gangveg, -areal, gågate

 2017 - Sykkelveg, -felt


 2018 - Annen veggrunn, tekn. anl.

 2019 - Annen veggrunn, grøntareal


 2022 - Trase - Sporvei, forstadsbane

 2029 - Annen banegrund, grøntar.

 2073 - Kollektivholdeplass

 2800 - Komb. formål samf.anl. - teknisk infrastr.tras.

Grønnstruktur (Pbl 12-5 nr. 3)

 3050 - Park



BERGEN
KOMMUNE

Kommuneplanens arealdel

Byrådsavdeling for klima, miljø og byutvikling

Plan- og bygningsetaten

Målestokk: 1:1000

Dato: 02.04.2024

Arealplan-ID: 65270000


Gnr/Bnr/Fnr: 168/930/0/0

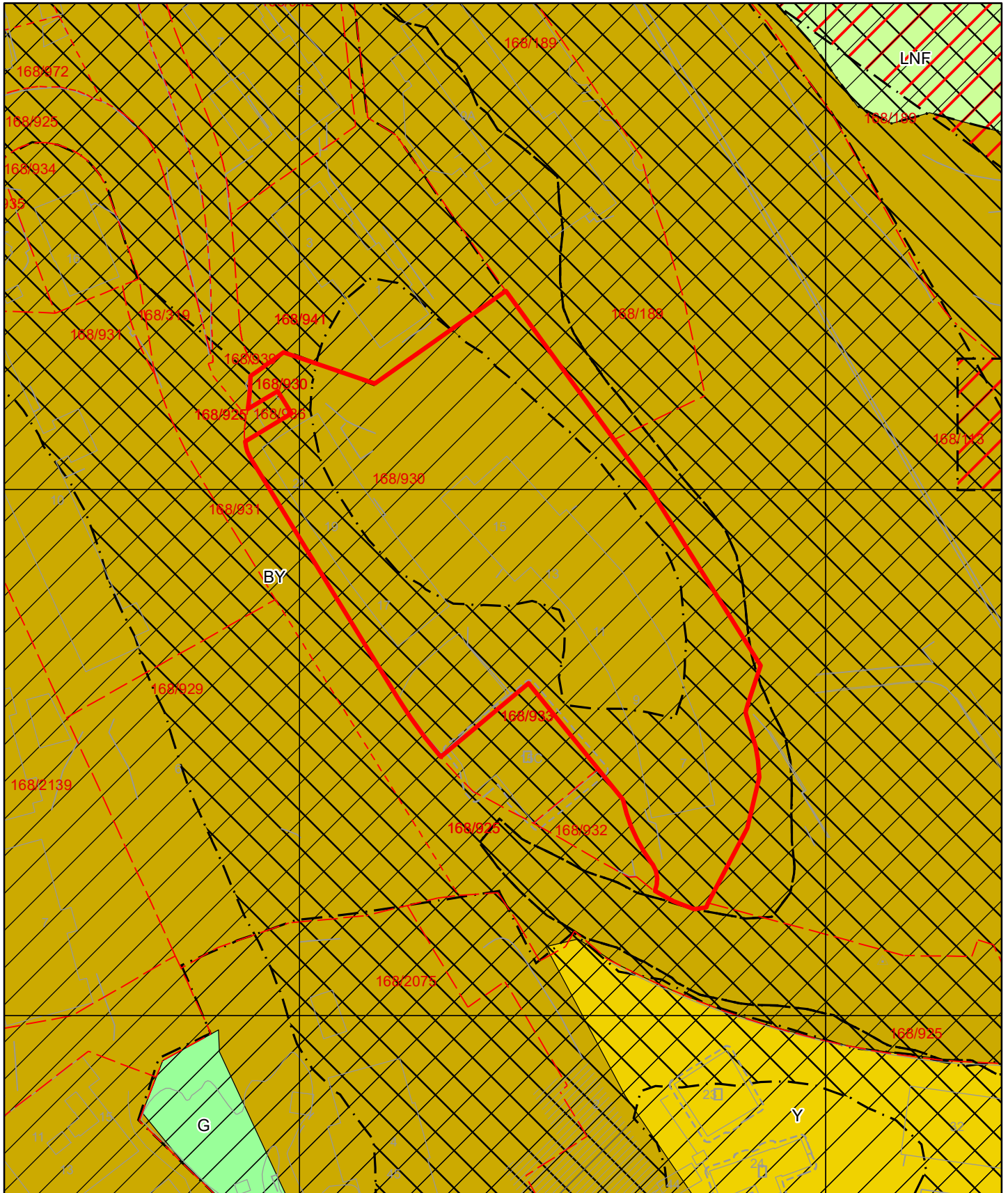
Adresse: Nyhavnsveien 9 m.fl.

N













For fullstendig oversikt over gjeldende plansituasjon, se <https://www.arealplaner.no/bergen4601>













 Eiendomsmerking (1)



Tegnforklaring for kommuneplan

	Arealformålgrense	KPA2018 Arealformål	
	Angitthensyn friluftsliv		Byfortettingssone
	Angitthensyn kulturmiljø		Ytre fortettingssone
	Faresone		Grønnstruktur
	Støysone gul		LNF
	Støysone rød		

Tegnforklaring for kommunedelplan

	Grense for restriksjonsområde	KDP Arealbruk-PBL1985
	Arealformålgrense	 Boligområde (N)
	Unntatt rettsvirkning	 Erverv (N)
	Andre restriksjoner	 Offentlig bebyggelse (N)
		 Bygninger, allmennyttig (N)
		 LNF-område (N)
		 Område båndlagt, lov om kulturminner (N)
		 Vegareal (N)
		 Gang- og sykkelareal (N)