



BERGEN
KOMMUNE

PLANINFORMASJON

Byrådsavdeling for klima, miljø og byutvikling

Plan- og bygningsetaten

Planinformasjon for gnr/bnr 160/679/0/0

Utlistet 19. februar 2024

Om rapporten

Opplysningene er fremkommet etter en teknisk analyse av kartdataene der eiendommens utstrekning er sammenholdt med ulike arealplaners utstrekning (omkretser). Følgende plannivåer er testet:

- Gjeldende kommuneplans arealdel inkl. kommunedelplaner og kommunedelplaner under arbeid
- Reguleringsplaner i vertikalnivå 'under grunnen', 'på grunnen', 'over grunnen' og 'på bunnen'
- Reguleringsplaner under arbeid

I den grad vektoriserte (geometriske) arealformålsflater, hensynsoner, båndlegginger og restriksjoner eksisterer blant kartdataene er også disse testet og kvantifisert på eiendommen.

I tillegg til overnevnte testes eiendommens beliggenhet i forhold til noen aktuelle planrelaterte temaer som område for midlertidig tiltaksforbud og ulike typer støysoner. Videre testes også forekomster av gjeldende planer og planer under arbeid, samt godkjente tiltak (byggesaker) som ligger nærmere enn 100 meter fra eiendommens yttergrenser.

Mer informasjon om angitte planer som berører eiendommen kan hentes i Bergen kommunes [digitale planregister](#).

Informasjon om plan- og byggesaker knyttet til eiendommen er tilgjengelig i kommunens nettbaserte [saksinnsynsløsning](#).

For øvrig er det lagt hyperkoblinger på arealplan-id'er (plannumre) og saksnumre for med dette kunne foreta direkteoppslag i nevnte informasjonssystemer.

Forklaring plantype

- 20 - Kommuneplanens arealdel
- 21 - Kommunedelplan
- 22 - Mindre endring av kommune(del)plan
- 30 - Eldre reguleringsplan
- 31 - Mindre reguleringsendring
- 32 - Bebyggelsesplan iht. reguleringsplan (PBL 1985)
- 33 - Bebyggelsesplan iht. kommuneplanens arealdel (PBL 1985)
- 34 - Områderegulering
- 35 - Detaljregulering

Forklaring planstatus

- 0 - Kun opprettet sak (foreløpig ikke annonsert)
- 1 - Planlegging igangsatt
- 2 - Planforslag
- 3 - Endelig vedtatt arealplan
- 4 - Opphevet
- 5 - Utgått/erstattet
- 6 - Vedtatt plan med utsatt rettsvirkning
- 8 - Overstyrt
- 9 - Avvist
- 10 - Uaktuell/trukket

Påliteligheten av analyseresultatene henger nøye sammen med eiendommens oppmålingskvalitet. Av denne grunn er utvalgt matrikkelinformasjon om eiendommen oppgitt innledningsvis. Legg her spesielt merke til *arealkvalitet* og eventuelle *arealmerknader* knyttet til eiendomsteig(ene). Mer informasjon om eiendommen i Kartverkets innsynsløsning [Se eiendom](#).

I tilfelle matrikkelenheten er part i et jordsameie (brukssameie) med andre matrikkelenheter eller matrikkelenheten har felles teig med annen matrikkelenhet, inngår arealet av felles teig(er) i analysen. Dersom matrikkelenheten er registrert som eier av del av annen matrikkelenhet (ikke jordsameie/brukssameie), inngår imidlertid ikke arealet av teig(er) til det registrerte realsameiet i beregningen.

Eiendommens teiger beskrevet i Matrikkelen

Teigid	Type	Snr	Hovedteig	Beregnet areal	Arealkvalitet	Arealmerknad	Inngår i rapporten
260809387	Grunneiendom	0	Ja	8 357,2 m ²	Sikker	-	Ja

Dekningsgrad refereres her til prosentvis geometrisk dekning av eiendommen. I enkelte tilfeller vil også arealplaner som kun tangerer eiendommen vises i utlisteringen.

Reguleringsplaner på grunnen

PlanID	Plantype	Plannavn	Status	Ikrafttrådt	Saksnr	Dekningsgrad
--------	----------	----------	--------	-------------	--------	--------------

PlanID	Plantype	Plannavn	Status	Ikrafttrådt	Saksnr	Dekningsgrad
10520000	30	ÅRSTAD. BERGENSDALENS SYDLIGE DEL, DISTR. SLETTEBAKKEN	3 - Endelig vedtatt arealplan	22.05.1950		100,0 %

Planendringer relatert/muligens relatert aktuell eiendom

Ingen planendringer er markert innenfor - eller i umiddelbar nærhet til den aktuelle eiendommen. Sjekk likevel kartet og planarkivsystem for punktrepresenterte planendringer.

Reguleringsplaner under arbeid

PlanID	Plantype	Plannavn	Saksnr	Dekningsgrad
71490000	35	ÅRSTAD. FV 585, NATTLANDSVEIEN MELLOM HAGERUPS VEG OG BIRKELUNDSTOPPEN	202312925	< 0,1 % (0,3 m ²)

Kommuneplan

PlanID	Plannavn	Ikrafttrådt	Dekningsgrad
65270000	KOMMUNEPLANENS AREALDEL 2018	19.06.2019	100,0 %

Arealformål i kommuneplanen

PlanID	Arealstatus	Arealformål	Beskrivele	Områdenavn	Dekningsgrad
65270000	1 - Nåværende	1130 - Sentrumsformål	Byfortettingssone	BY2	100,0 %

Hensynssoner Angitt hensyn - kulturmiljø i kommuneplanen

PlanID	Hensynssonetype	Hensynssonenavn	Beskrivele	Dekningsgrad
65270000	KpAngittHensynSone	H570_3	Landås	100,0 %

Hensynssoner Faresone i kommuneplanen

PlanID	Hensynssonetype	Hensynssonenavn	Beskrivele	Dekningsgrad
65270000	KpFareSone	H390_2	Luftkvalitet - gul sone	100,0 %

Hensynssoner Gul støy i kommuneplanen

PlanID	Hensynssonetype	Hensynssonenavn	Beskrivele	Dekningsgrad
65270000	KpStøySone	H220_3	Vei støy - gul sone	0,2 %

Temakart blågrønne strukturer

[Temakart sammenhengende blågrønne strukturer](#)

Kommunedelplan(er)

PlanID	Plannavn	Status	Ikrafttrådt	Dekningsgrad
9730000	ÅRSTAD/FANA/BERGENHUS. KDP LANDÅS	3 - Endelig vedtatt arealplan	15.01.1996	100,0 %

Arealformål i kommunedelplan

PlanID	Arealstatus	Arealformål	Dekningsgrad
9730000	1 - Nåværende	110 - Boligområder	100,0 %
9730000	1 - Nåværende	100 - Byggeområde	< 0,1 % (0,0 m ²)

Restriksjonsområder i kommunedelplan

PlanID	Restriksjonstype	Dekningsgrad
9730000	499 - Annen restriksjon	98,9 %

Planer i nærheten av eiendommen

PlanID	Plantype	Plannavn	Planstatus	Saksnr
4390000	30	ÅRSTAD. LANDÅSVEIEN 75X OG 83X	3	-
10615000	31	ÅRSTAD. GNR 161 BNR 795, ERLEVEIEN, BARNEHAGE OG ELDREBOLIGER	3	190330805
10890000	30	ÅRSTAD. NATTLANDSVEIEN, TRAFIKKREGULERING TROLLEYBUSLINJE 2, VENDESLØYFE	3	-

PlanID	Plantype	Plannavn	Planstatus	Saksnr
10610000	30	ÅRSTAD. BERGENSDALENS ØSTLIGE DEL, KOLSTIEN/STRIMMELEN	3	-
62400000	35	ÅRSTAD. GNR 161 BNR 974 MFL., ERLEVEIEN 20	3	201113982
66420000	35	ÅRSTAD. GNR 160 BNR 654 MFL., SLETTEMARKEN SYKEHJEM	2	202220588
70530000	35	ÅRSTAD. GNR 160 BNR 469 MFL., NATTLANDSVEIEN	5	202028201
18550000	35	ÅRSTAD. GNR 160, NATTLANDSVEIEN FRA MANNSVERK TIL HAGERUPS VEI	5	202220428
60510000	35	ÅRSTAD. GNR 161 BNR 971 MFL., ERLEVEIEN	3	200707267

Godkjente tiltak i nærheten av eiendommen

Eiendom	Bygningsnr	Endring	Bygningstype	Status	Dato	Saksnr
160/734	139237749-1	Ombygging	Rekkehus	Igangsettingstillatelse	02.02.2024	202410468
160/112	301309364	-	Garasjeuthus anneks til bolig	Igangsettingstillatelse	09.02.2024	202317581
160/112	139231082	-	Garasjeuthus anneks til bolig	Bygning godkjent for riving/brenning	09.02.2024	202317581
160/109	139231066-1	Tilbygg	Tomannsbolig, vertikaldelt	Rammetillatelse	12.02.2016	201535132

Andre opplysninger

Eiendommen er berørt av Eviny Termo AS sitt konsesjonsområde for fjernvarmeanlegg.

Hele eller deler av eiendommen antas å være berørt av støy fra veitrafikk over grenseverdier gitt av statlige myndigheter og i kommuneplanens bestemmelser. Antakelsen er basert på overordnede støyberegninger. Dette vil kunne få betydning for behandlingen av plan- og byggesaker som omfatter den aktuelle eiendommen, blant annet medføre utredningsplikt for tiltakshaver/forslagstiller og eventuelt krav om avbøtende tiltak.

Skrevet ut 19. februar 2024



Planinformasjon

Opplysningene er gitt etter de dokumenter som finnes i vårt arkiv med direkte betydning for eiendommen og gir ingen garanti med hensyn til fremtidige planer.

Denne informasjonen ikke er uttømmende, og at det gjøres oppmerksom på at det kan være feil i datagrunnlaget.

Noen plankart har også en dårlig oppløsning og er av eldre kvalitet og inneholder heller ikke tegnforklaring til fargebruken. For å unngå feiltolkning bør det for nærmere oppklaring tas kontakt med seksjon for arealinformasjon ved Plan- og bygningsetaten.

Plannivåene

De etterfølgende plannivåene vedtas av Bergen bystyre, kun reguleringsplan gir rettsvirkning til ekspropriasjon, med virkning i 10 år regnet fra kunngjøring av bystyrets vedtak.

Kommuneplan

Kommuneplanens areadel er et virkemiddel for å sikre at arealbruken i kommunen bidrar til å nå de mål som blir vedtatt for kommunens utvikling. Arealdelen brukes for å vise områder der kommunen ønsker en spesiell planinnsats på kommunedelplan- og detaljplannivå, og til å illustrere arealer som er viktige å forvalte på bestemte måter.

Arealdelen inngår i kommuneplanens langsiktige del. Den skal ta utgangspunkt i kommuneplanens overordnede retningslinjer for den fysiske, økonomiske, sosiale og kulturelle utviklingen i kommunen. Arealdelen skal samtidig legges til grunn for og sikre gjennomføringen av de nasjonale og regionale retningslinjene for arealpolitikken.

Kommuneplanens areadel er rettslige bindende for alle arbeid og tiltak som omfattes av Plan- og bygningsloven. Det betyr at grunneiere, rettighetshavere og myndighetene er juridisk bundet av planen. Kommuneplanen skal opp til kommunestyret til vurdering i gjennomsnitt hvert fjerde år. Kommuneplanens areadel 2018 - 2030, KPA 2018. Arealplan-ID 65270000 ble vedtatt i Bergen bystyre onsdag 19.juni 2019.

Les mer her:

<https://www.bergen.kommune.no/politikk/bystyret/bystyret-2015-2019/7014/7018/article-162001>

Kommunedelplan

Kommunedelplanene er en del av kommuneplanens areadel, men kan for eksempel være en mer detaljert utdyping for et geografisk område som tettsted, kystsonen eller et bestemt tema med tilhørende kartdel med bestemmelser. En kommunedelplans areadel har formelt samme innhold, behandlingsform og rettsvirkning som en kommuneplan.

I likhet med arealdelen for hele kommunen består den geografiske kommunedelplanen av kart og bestemmelser med tilhørende planbeskrivelse.

Reguleringsplan

Hensikten med reguleringsplan, er å fastsette mer i detalj hvordan grunnen innenfor planens begrensingslinje skal nyttes eller vernes. Reguleringsplan er også i mange tilfeller nødvendig rettsgrunnlag for gjennomføring av tiltak og utbygging, herunder ved eventuell ekspropriasjon. Reguleringsplan består av ett eller flere kart med eventuelle tilhørende bestemmelser. Planen kan inneholde ett eller flere hoved- og/eller underformål, hver for seg eller i kombinasjon, eventuelt i rekkefølge.

Planen gjelder på ubestemt tid inntil den blir endret eller opphevet. Imidlertid kan ny areadel til kommuneplan sette rettsvirkningene av reguleringsplanen helt eller delvis til side. En reguleringsplan vil virke fremover i tid slik at den bare fanger opp nye tiltak og ny/endret bruk av arealer.



BERGEN
KOMMUNE

Reguleringsplan på grunnen - oversikt

Byrådsavdeling for klima, miljø og byutvikling
Plan- og bygningssetaten

Målestokk: 1:1000
Dato: 19.02.2024


Gnr/Bnr/Fnr: 160/679/0/0
Adresse: Kristofer Jansons vei 16 m.fl.

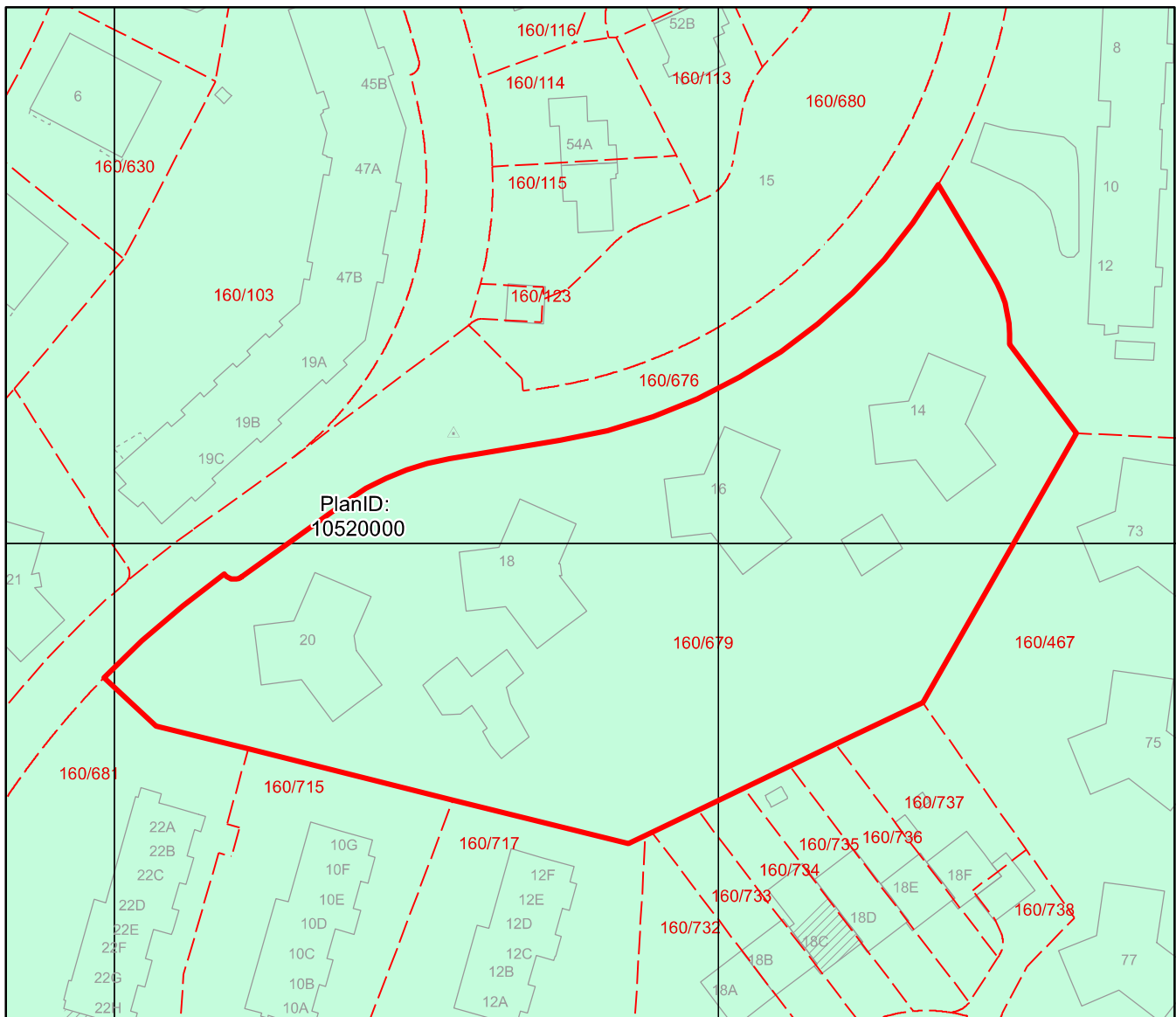


Dette kartet gir en oversikt over planområdene til de reguleringsplanene som berører eiendommen på grunnen. Mer detaljert informasjon om den enkelte plan finner du på de neste sidene i denne rapporten. Kartene viser status ved produksjonsdato. For fullstendig, og oppdatert, oversikt over gjeldene plansituasjon søk på eiendommen i vårt planregister <https://www.arealplaner.no/bergen4601>

Følgende reguleringsplaner på grunnen berører eiendommen:
10520000

OBS! En eller flere reguleringsendringer berører planen. Se planrapport for utfyllende informasjon

 Eiendomsmarkering





Reguleringsplan på grunnen

Arealplan-ID: 10520000

Byrådsavdeling for klima, miljø og byutvikling

Plan- og bygningssetaten

Målestokk: 1:1000

Dato: 19.02.2024

Gnr/Bnr/Fnr: 160/679/0/0


Adresse: Kristofer Jansons vei 16 m.fl.

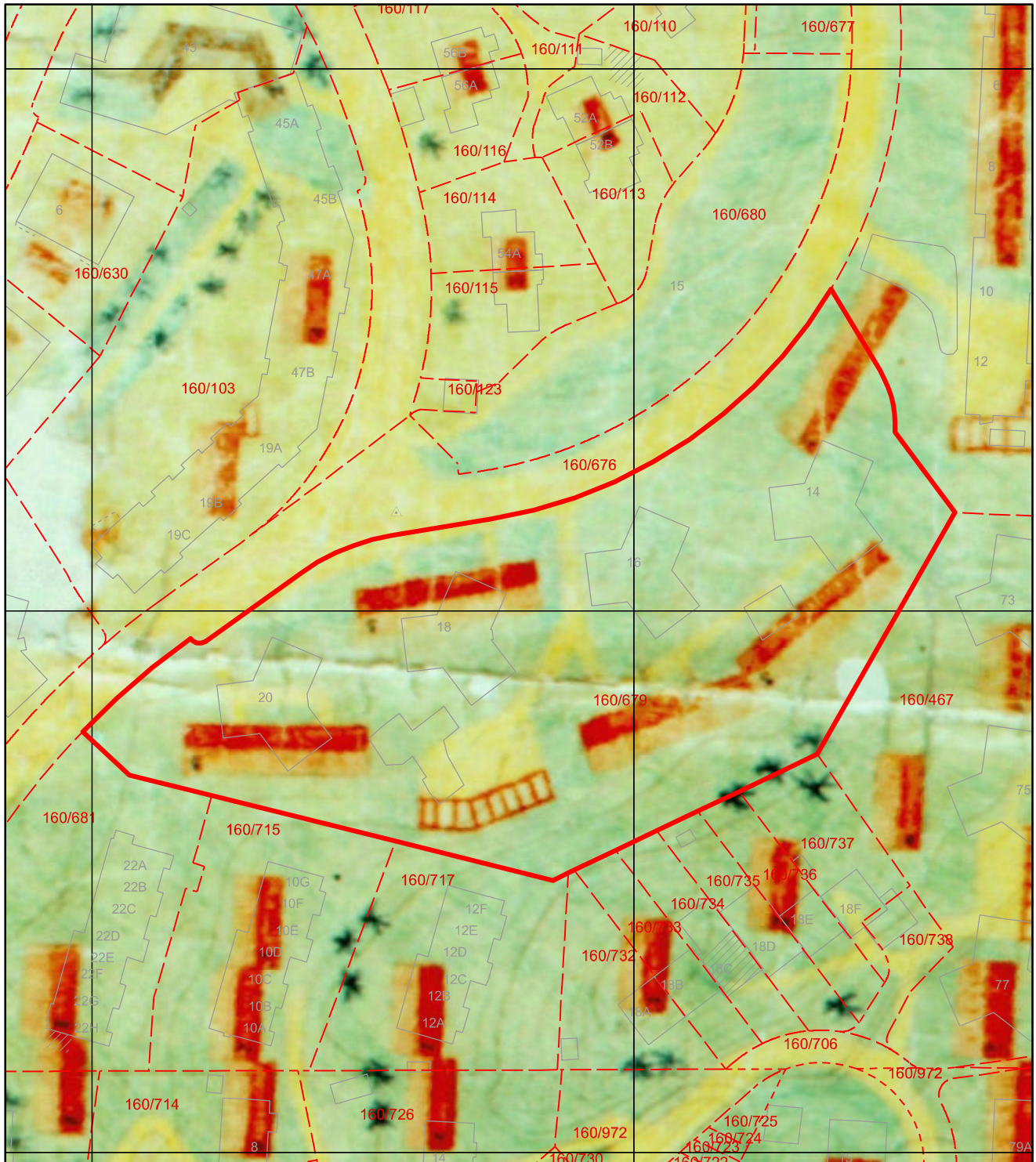


**BERGEN
KOMMUNE**

OBS! En eller flere reguleringsendringer berører planen. Se planrapport for utfyllende informasjon










For fullstendig oversikt over gjeldende plansituasjon, se <https://www.arealplaner.no/bergen4601>

 Eiendomsmarkering



**FORSLAG TIL REGULERINGS- OG BEBYGGELSESPLAN FOR
BERGENSDALENS SYDLIGE DEL
DISTRIKTET "SLETTEBAKKEN"**

MÅL 1:1000

-  **BEBOELSE**
-  **GARASJER**
-  **BUTIKKER**
-  **OFF. BYGG.**
-  **PRIVATE GRØNTAREALER**
-  **FELLES GRØNTAREALER**
-  **GRENSELINJE FOR IDRETTSANLEGG**
-  **BEGRENSNINGSLINJE**
-  **OPHEVEDE REGULERINGSLINJER**

J.nr. 3751/50 B
Eh/BA.

Regulering av Bergensdalen's sydlige 1/2 distrikt "Slettebakken", Bergen

I henhold til § 27 i lov om bygningsvesenet av 22. februar 1924 har Forsynings- og gjenretningsdepartementet ved brev av 1 dag til fylkesmannen i Bergen og Jordalens stadsfestet nevnte reguleringsskisse med grense- og arealplaner for Slettebakken som på kartet er innsett med grønn strek-prikket linje.

Reguleringen er tegnet inn på dette kart slik som den er vedtatt av bystyret i møte den 13. mars 1950.

Forsynings- og gjenretningsdepartementet
Kontoret for bygnings- og bruksveien
Oslo, den 26. mai 1950.

L. Jónsson



BERGEN
KOMMUNE

Kommuneplanens arealdel

Byrådsavdeling for klima, miljø og byutvikling

Plan- og bygningsetaten

Målestokk: 1:1000

Dato: 19.02.2024


Arealplan-ID: 65270000

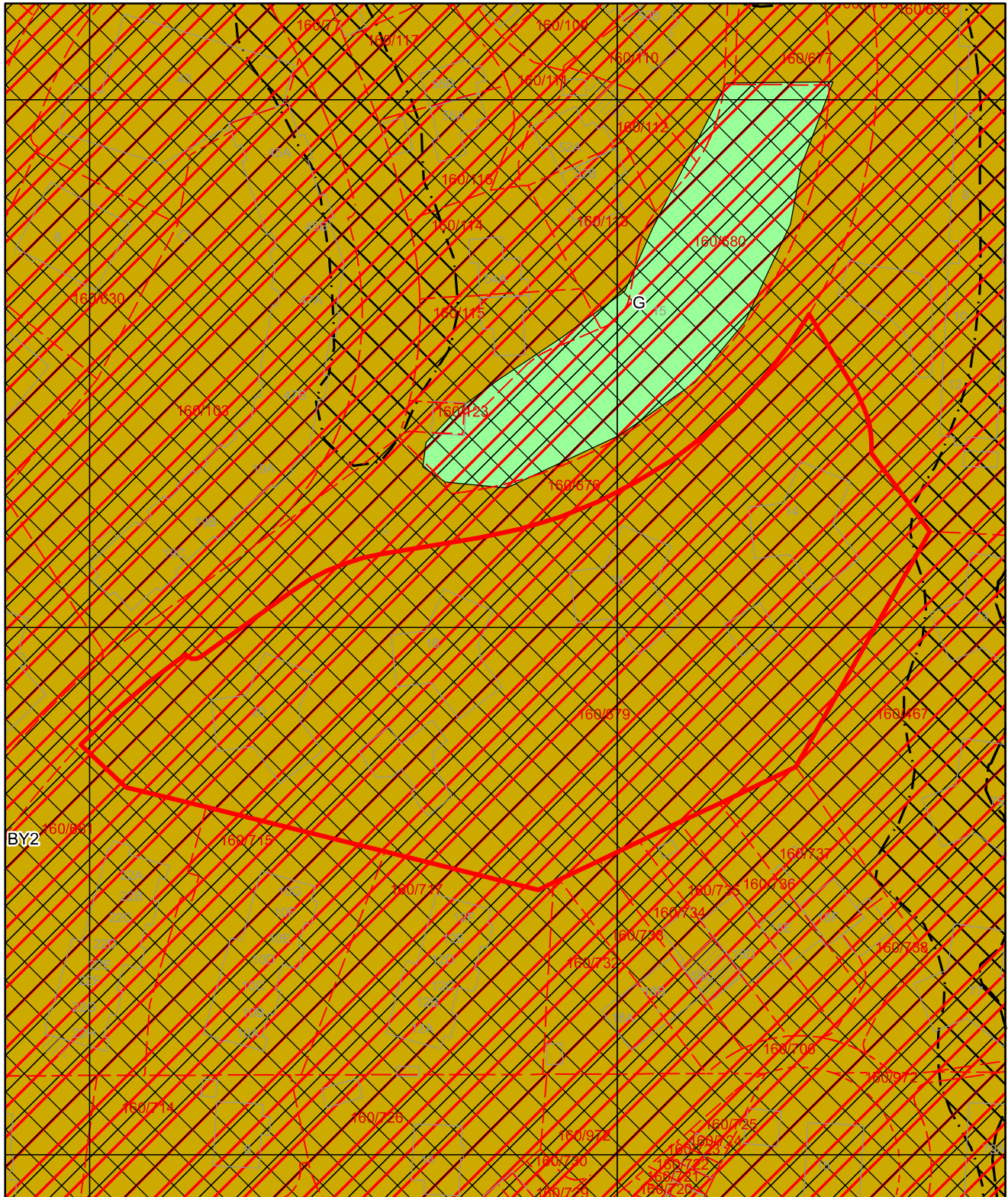
Gnr/Bnr/Fnr: 160/679/0/0

Adresse: Kristofer Jansons vei 16 m.fl.











For fullstendig oversikt over gjeldende plansituasjon, se <https://www.arealplaner.no/bergen4601>

 Eiendomsmarkering (1)



Tegnforklaring for kommuneplan

	KPA2018 Arealformål
 Arealformålgrense	
 Angitthensyn kulturmiljø	 Byfortettingssone
 Faresone	 Grønnstruktur
 Infrastruktursone	
 Støysone gul	
 Støysone rød	



BERGEN
KOMMUNE

Kommunedelplan

Byrådsavdeling for klima, miljø og byutvikling

Plan- og bygningsetaten

Målestokk: 1:1000

Dato: 19.02.2024

Arealplan-ID: 9730000


Gnr/Bnr/Fnr: 160/679/0/0

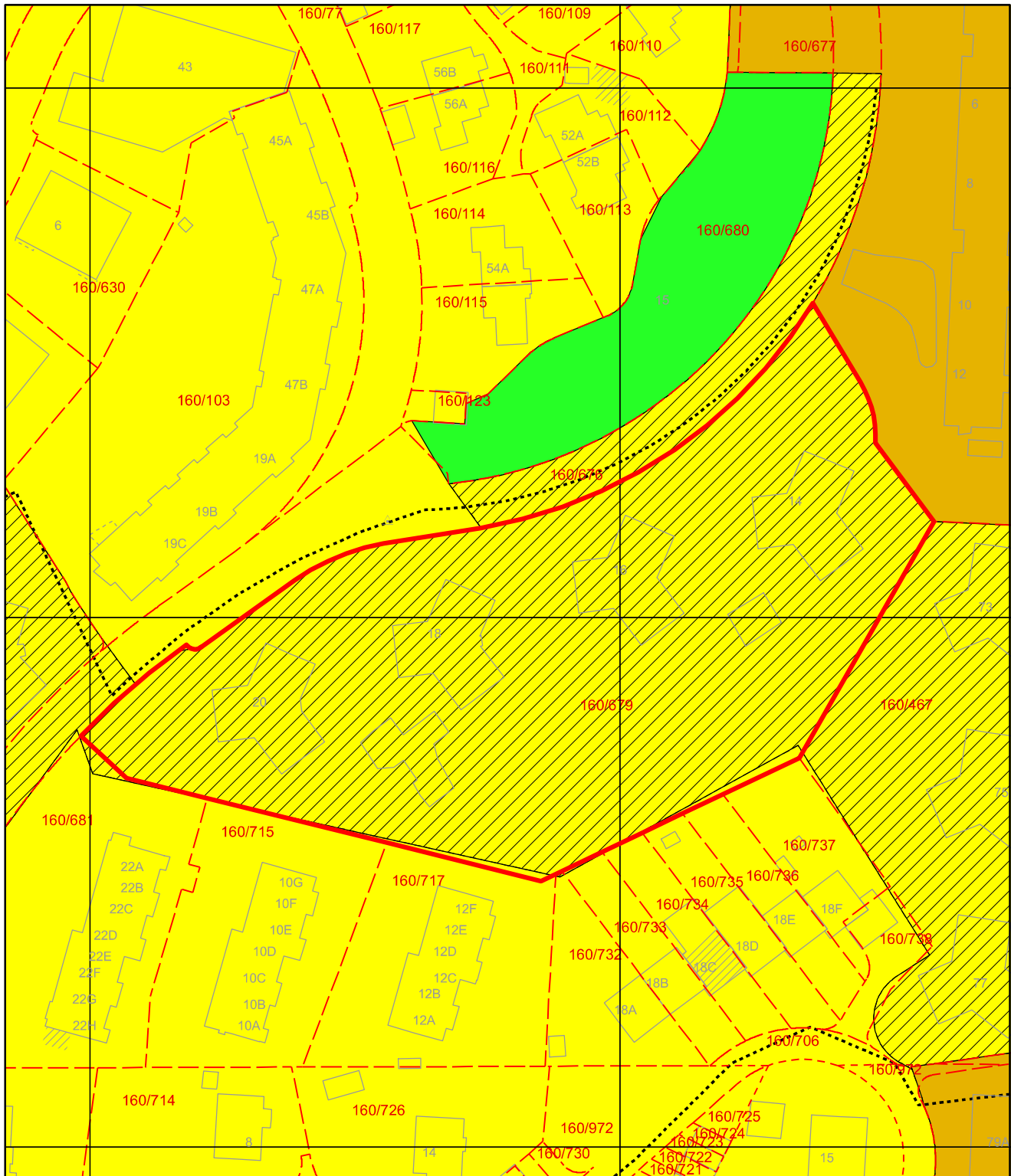
Adresse: Kristofer Jansons vei 16 m.fl.

N










For fullstendig oversikt over gjeldende plansituasjon, se <https://www.arealplaner.no/bergen4601>

 Eiendomsmerking (1)



Tegnforklaring for kommunedelplan

		KDP Arealbruk-PBL1985	
	Gangveg		
	Grense for restriksjonsområde		Bygeområde (N)
	Arealformålgrense		Boligområde (N)
	Andre restriksjoner		Friområde (N)