



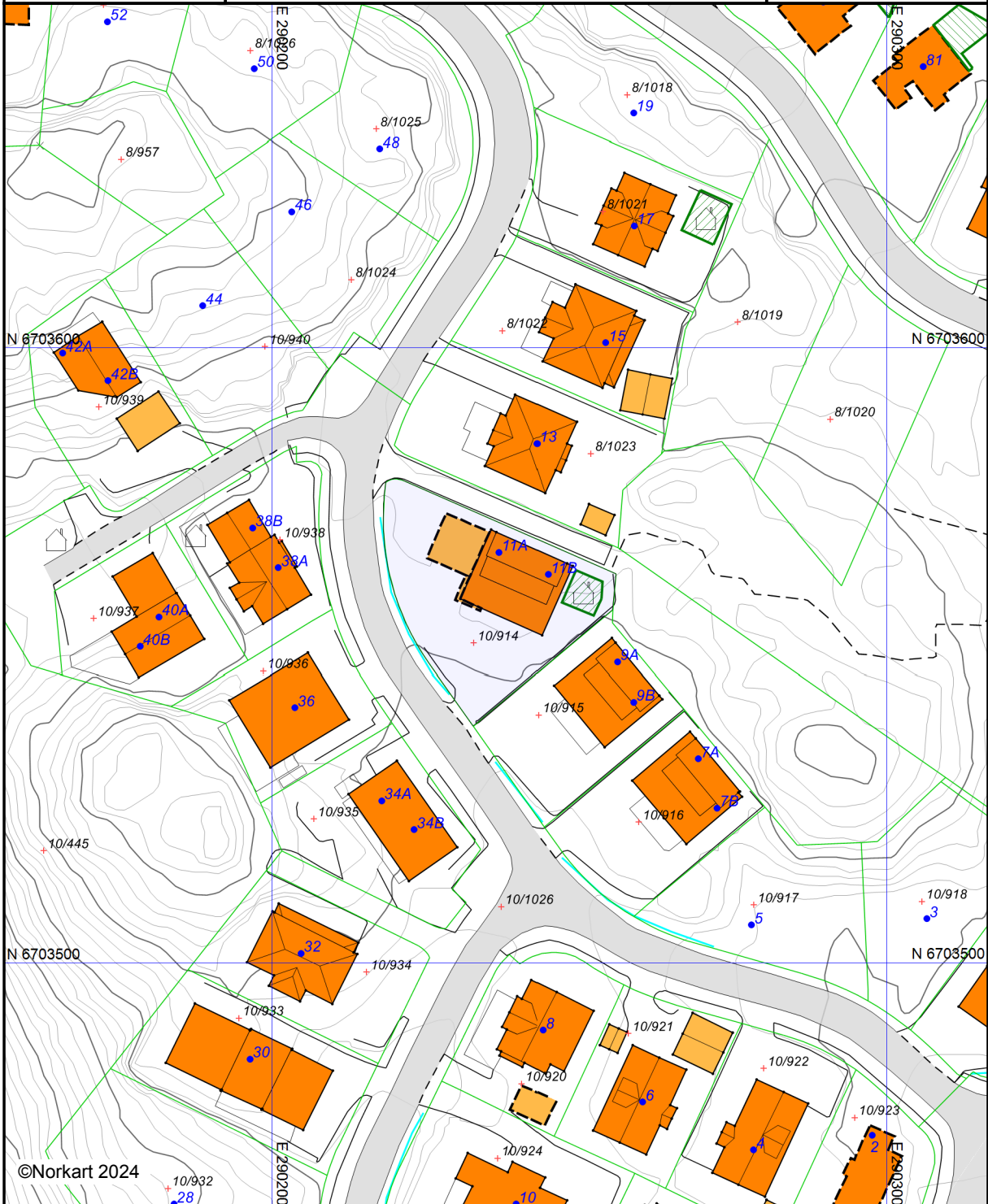
Askøy kommune

Grunnkart

Eiendom: 10/914/0/2
Adresse: Gunnlafjellet 11B
Utskriftsdato: 20.03.2024
Målestokk: 1:1000



UTM-32



©Norkart 2024




Kartet er produsert fra kommunens beste digitale kartbaser for området og inneholder viktige opplysninger om eiendommen og området omkring. Presentasjonen av informasjon er i samsvar med nasjonal standard.

Kartet kan inneholde feil, mangler eller avvik i forhold til kravene i oppgitt standard.



Kartet kan ikke benyttes til andre formål enn det formålet det er utlevert til uten samtykke fra kommunen jf. lov om åndsverk.

Tegnforklaring



Matrikelkart

-  Teksteiendom
-  Grunneiendom
-  Grense .lste. 13 cm



Matrikel Adresse

-  Tekstfor Vegadresse
-  Vegadresse

Matrikel Tiltak (Avgjørelser i enkeltsaker)

-  Godkj. Nybygg
-  Godkj. Bygningsending




TraktorvegSti

-  Traktor/Kjerreveg midt
-  Sti


VEG

-  Annet vegareal
-  Avgrensning mot annet vegareal
-  Vegdekkekant
-  Veg

Høydeinformasjon

-  Høydekurve 5m
-  Høydekurve 1m
-  Toppunkt

Innsjøer og vassdrag

-  Veggroft åpen

Bygninger

-  Taksprang Bunn
-  Bygning - Boligbygg
-  Bygning - Andre bygg
-  Annen bygning
-  Bygning punkt
-  Takriss
-  Trapp inntil bygg, kant
-  Veranda
-  Bygningslinje
-  Taksprang
-  Mønelinje
-  Bygningsavgrensning på tiltak
-  Vegg frittstående