



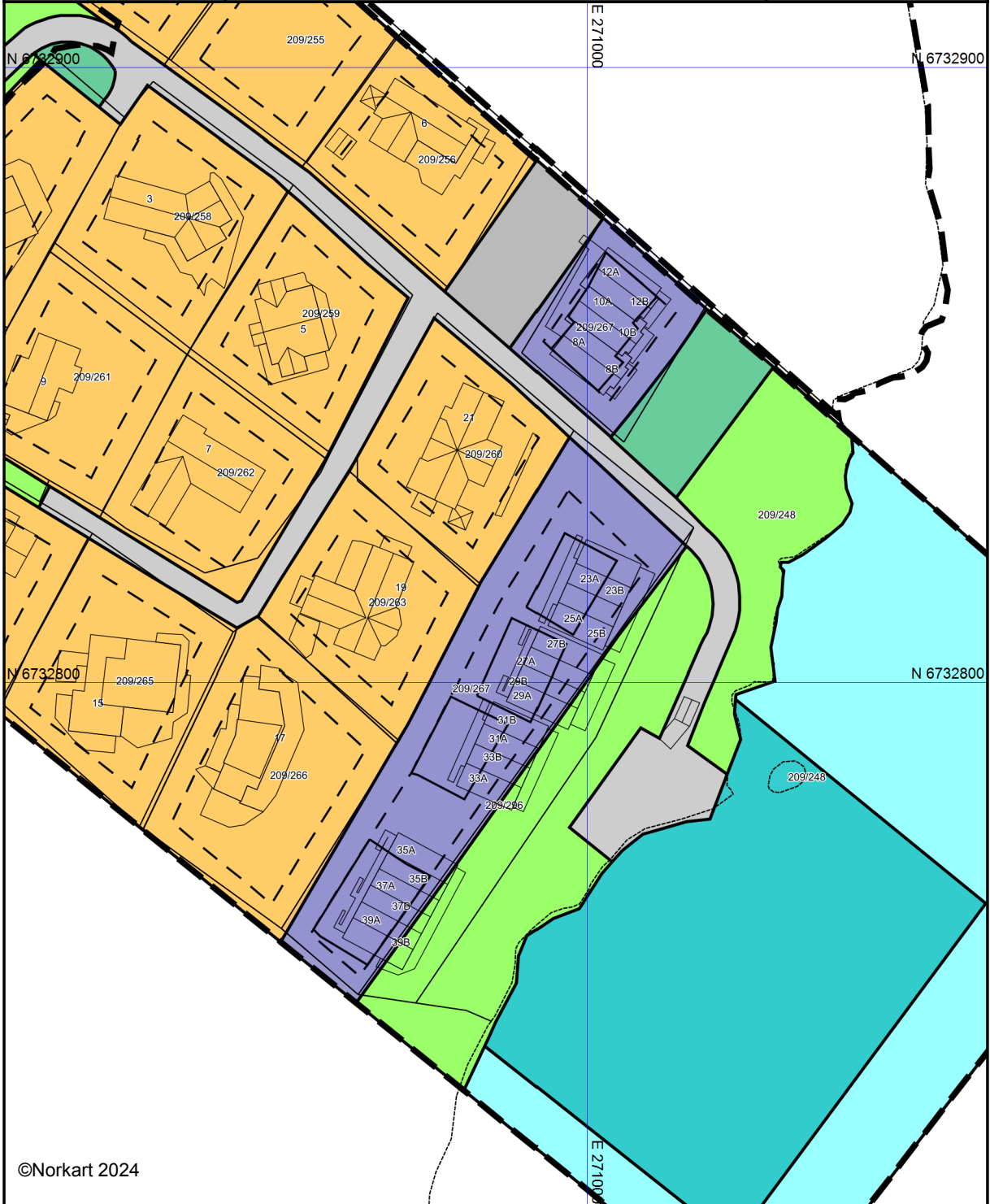
Øygarden kommune

Reguleringsplankart

Eiendom: 209/267/0/23
Adresse: Sætreviki 23B
Utskriftsdato: 08.01.2024
Målestokk: 1:1000



UTM-32





©Norkart 2024

Kartet er produsert fra kommunens beste digitale kartbaser for området og inneholder viktige opplysninger om eiendommen og området omkring. Presentasjonen av informasjon er i samsvar med nasjonal standard. Kartet kan inneholde feil, mangler eller avvik i forhold til kravene i oppgitt standard. Kartet kan ikke benyttes til andre formål enn det formålet det er utlevert til uten samtykke fra kommunen jf. lov om åndsverk.

Tegnforklaring

Juridiske linjer og punkt

-  Regulerings- og bebyggelsesplanområde
-  Planens begrensning


Reguleringsplan-Bygeområder (PBL1985 §

-  Område for fritidsbebyggelse


Reguleringsplan-Offentlige trafikkområder (

-  Kjøreveg
-  Annen veggrunn
-  Parkeringsplass

Reguleringsplan-Friområder (PBL1985 § 25,

-  Småbåthavn

Reguleringsplan-Spesialområder (PBL1985 §

-  Friluftsområde (på land)

Reguleringsplan-Fellesområder (PBL1985 §

-  Felles avkjørsel

Reguleringsplan-Bebyggelse og anlegg (PBL

-  Fritidsbebyggelse
-  Utleiehytter
-  Annet uteoppholdsareal



Reguleringsplan-Samferdselsanlegg og tekr

-  Kjøreveg
-  Parkering


Reguleringsplan- Landbruks-, natur og frilu

-  Friluftsmål

Reguleringsplan- Bruk og vern av sjø og va

-  Småbåthavn
-  Friluftsområde i sjø og vassdrag

Reguleringsplan-Felles for PBL 1985 og 200


-  Regulerings- og bebyggelsesplanområde

-  Planens begrensning

-  Formålsgrense

-  Regulert tomtegrense

-  Byggelinje

-  Planlagt bebyggelse

-  Regulert senterlinje

-  Frisiktslinje

-  Abc
- Regulerings- og bebyggelsesplan - påskrift