



Askøy kommune

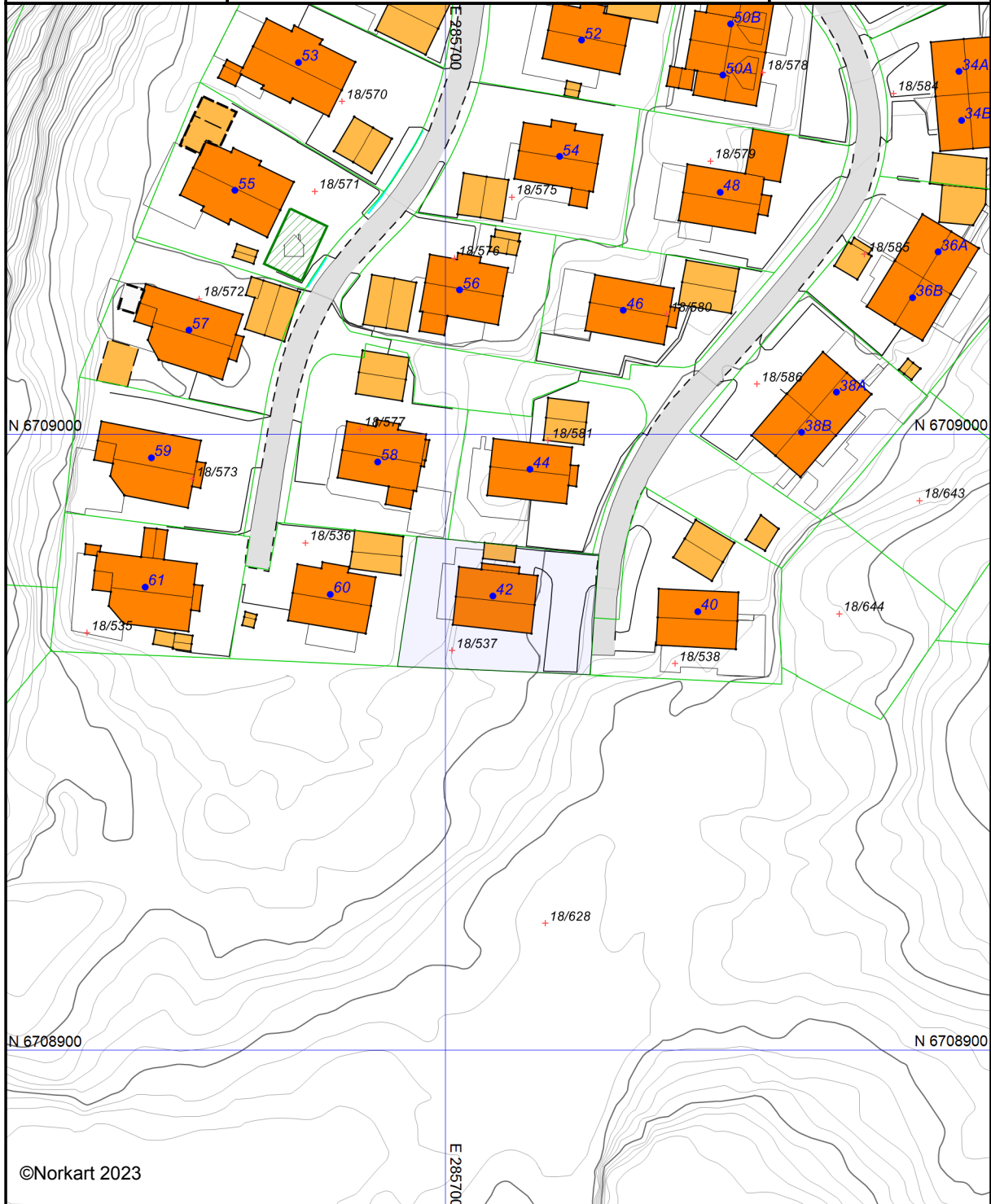
## Grunnkart

Eiendom: 18/537  
Adresse: Fureneset 42  
Utskriftsdato: 17.10.2023  
Målestokk: 1:1000

N



UTM-32






©Norkart 2023

Kartet er produsert fra kommunens beste digitale kartbaser for området og inneholder viktige opplysninger om eiendommen og området omkring. Presentasjonen av informasjon er i samsvar med nasjonal standard. Kartet kan inneholde feil, mangler eller avvik i forhold til kravene i oppgitt standard. Kartet kan ikke benyttes til andre formål enn det formålet det er utlevert til uten samtykke fra kommunen jf. lov om åndsverk.

## Tegnforklaring


### Matrikkelkart

- Abc* Teksteiendom
- Grunneiendom
-  Hjelpelinje vannkant
-  Grense .lte. 13 cm
-  Usikre grenser

### Matrikkel Adresse

- Abc* Tekstfor Vegadresse
- Vegadresse



### Matrikkel Tiltak (Avgjørelser i enkeltsaker)

-  Godkj. Nybygg


### VEG

-  Annet vegareal
-  Avgrensning mot annet vegareal
-  Vegdekkekant
-  Kjørebane kant
-  Vegskuldekant
-  Veg

### Høydeinformasjon

-  Høydekurve 5m
-  Høydekurve 1m

### Innsjøer og vassdrag

-  Veggroft åpen

### Bygninger

-  Bygningsdelelinje
-  Grunnmur
-  Taksprang Bunn
-  Bygning - Boligbygg
-  Bygning - Andre bygg
-  Annen bygning
-  Bygning punkt
-  Takriss
-  Takoverbygg
-  Takoverbygg kant
-  Trapp inntil bygg, kant
-  Veranda
-  Bygningslinje
-  Taksprang
-  Mønelinje
-  Bygningsavgrensning på tiltak
-  Vegg frittstående