



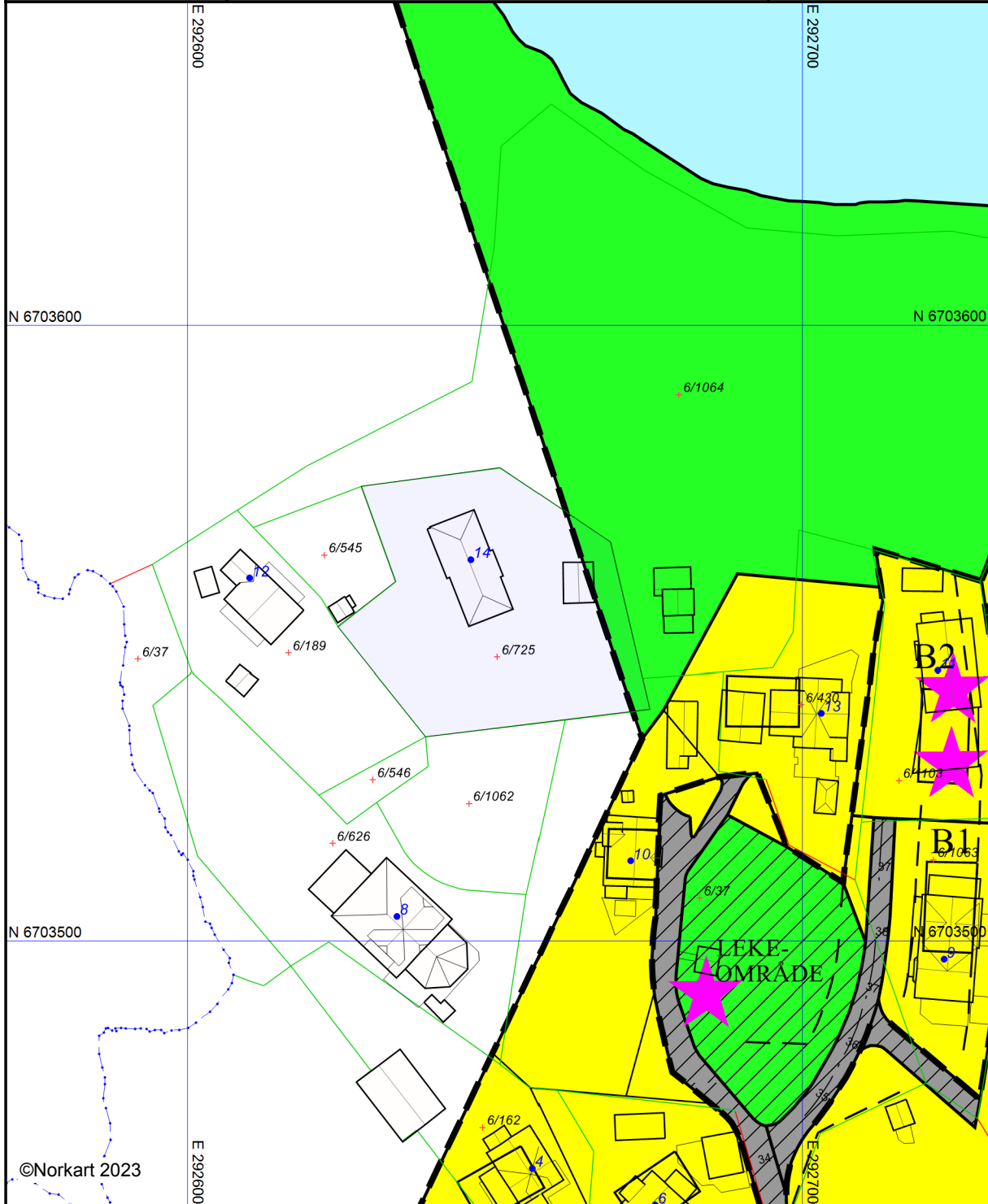
Askøy kommune

Reguleringsplankart

Eiendom: 6/725
Adresse: Kleiva 14
Dato: 03.10.2023
Målestokk: 1:1000



UTM-32





©Norkart 2023

Kartet er produsert fra kommunens beste digitale planbaser og inneholder viktige opplysninger om eiendommen og området omkring. Presentasjonen av informasjon er i samsvar med nasjonal standard. Det tas forbehold om at det kan forekomme feil, mangler eller avvik i kartet. Spesielt gjelder dette for eiendommer med usikre eiendomsgrenser, eller eiendommen ikke er oppmålt. For å se originaler, se linker under planoplysninger. Kartet kan ikke benyttes til andre formål enn det formålet det er utlevert til uten samtykke fra kommunen jf. lov om åndsverk.

Tegnforklaring

Matrikkelkart









Abc	Teksteiendom
•	Grunneiendom
	Hjelpelinje vannkant
	Grense .lte. 13 cm
	Usikre grenser

• Dispensasjon


Matrikkel Adresse

Abc	Tekstfor Vegadresse
•	Vegadresse

Bygninger

	Taksprang Bunn
	Bygning
	Takkant
	Bygningsdelelinje
	Takoverbygg
	Takoverbygg kant
	Veranda
	Bygningslinje
	Taksprang
	Mønelinje
	Bygningsbru




Reguleringsplan-Byggeområder (PBL1985 §

	Område for boliger med tilhørende anlegg
---	--


Reguleringsplan-Offentlige trafikkområder (.

	Kjøreveg
	Annen veggrunn
	Gang-/sykkelveg
	Gangveg

Reguleringsplan-Friområder (PBL1985 § 25,

	Friområder
	Turveg
	Friområde i sjø og vassdrag


Reguleringsplan-Fareområder (PBL1985 § 2

	Høyspenningsanlegg (høyspentlinje,transfo
---	---


Reguleringsplan-Fellesområder (PBL1985 § .

	Felles avkjørsel
	Felles lekeareal for barn
	Felles grøntanlegg

Reguleringsplan-Grønnstruktur (PBL2008 §1

	Grønnstruktur
---	---------------

Reguleringsplan-Felles for PBL 1985 og 200

	Regulerings- og bebyggelsesplanområde
---	---------------------------------------

	Planens begrensning
	Faresonegrense
	Formålsgrense
	Regulert tomtegrense
	Byggegrense
	Planlagt bebyggelse
	Bebyggelse som inngår i planen
	Regulert senterlinje
	Regulert kantkjørebane

Abc Påskrift feltnavn

Abc Påskrift reguleringsformål/arealformål

Abc Påskrift bredde