



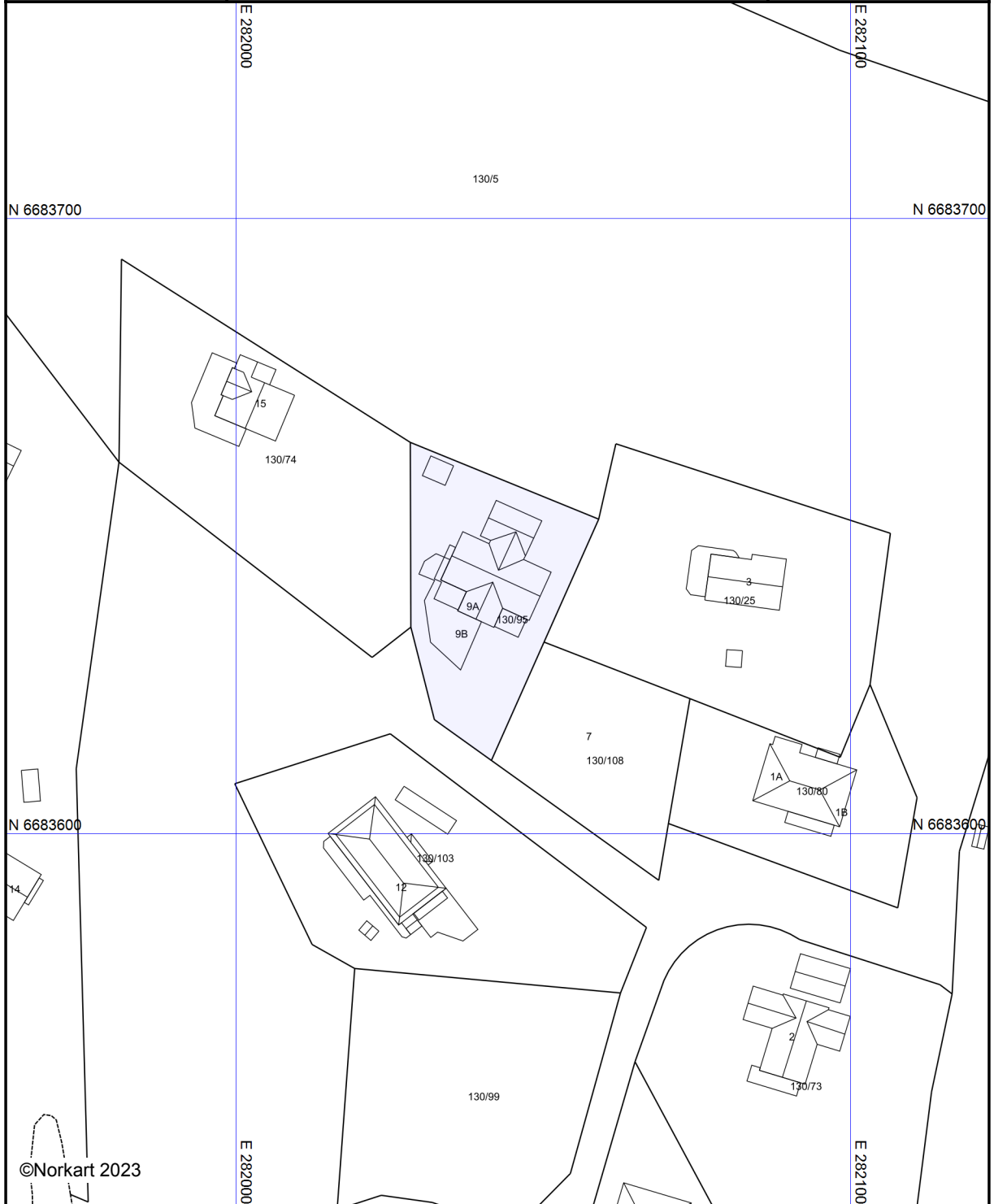
Øygarden kommune

# Reguleringsplankart

Eiendom: 130/95/0/2  
Adresse: Træsneset 9B  
Utskriftsdato: 19.06.2023  
Målestokk: 1:1000



UTM-32




©Norkart 2023

Kartet er produsert fra kommunens beste digitale kartbaser for området og inneholder viktige opplysninger om eiendommen og området omkring. Presentasjonen av informasjon er i samsvar med nasjonal standard.  
Kartet kan inneholde feil, mangler eller avvik i forhold til kravene i oppgitt standard.  
Kartet kan ikke benyttes til andre formål enn det formålet det er utlevert til uten samtykke fra kommunen jf. lov om åndsverk.

## Tegnforklaring

### *Reguleringsplan-Bebyggelse og anlegg (PBL)*

 Næringsbebyggelse

### *Reguleringsplan-Samferdselsanlegg og tekn*

 Kjøreveg

 Fortau

 Annen veggrunn - tekniske anlegg

 Annen veggrunn - grøntareal


### *Reguleringsplan- Landbruks-, natur og friluft*


 LNFR-areal for nødvendige tiltak for LNFR

### *Reguleringsplan- Bestemmelseområder (PB)*

 Bestemmelseområde-Anlegg- og riggområde

### *Reguleringsplan-Felles for PBL 1985 og 200*

 Regulerings- og bebyggelsesplanområde

 Regulert senterlinje

 Frisiktslinje

 Regulert kant kjørebane

 Bru