



BERGEN  
KOMMUNE

## PLANINFORMASJON

Byrådsavdeling for klima, miljø og byutvikling

Plan- og bygningsetaten

Planinformasjon for gnr/bnr 143/948/0/0

Utlistet 04. september 2024

### Om rapporten

Opplysningene er fremkommet etter en teknisk analyse av kartdataene der eiendommens utstrekning er sammenholdt med ulike arealplaners utstrekning (omkretser). Følgende plannivåer er testet:

- Gjeldende kommuneplans arealdel inkl. kommunedelplaner og kommunedelplaner under arbeid
- Reguleringsplaner i vertikalnivå 'under grunnen', 'på grunnen', 'over grunnen' og 'på bunnen'
- Reguleringsplaner under arbeid

I den grad vektoriserte (geometriske) arealformålsflater, hensynsoner, båndlegginger og restriksjoner eksisterer blant kartdataene er også disse testet og kvantifisert på eiendommen.

I tillegg til overnevnte testes eiendommens beliggenhet i forhold til noen aktuelle planrelaterte temaer som område for midlertidig tiltaksforbud og ulike typer støysoner. Videre testes også forekomster av gjeldende planer og planer under arbeid, samt godkjente tiltak (byggesaker) som ligger nærmere enn 100 meter fra eiendommens yttergrenser.

Mer informasjon om angitte planer som berører eiendommen kan hentes i Bergen kommunes [digitale planregister](#).

Informasjon om plan- og byggesaker knyttet til eiendommen er tilgjengelig i kommunens nettbaserte [saksinnsynsløsning](#).

For øvrig er det lagt hyperkoblinger på arealplan-id'er (plannumre) og saksnumre for med dette kunne foreta direkteoppslag i nevnte informasjonssystemer.

#### Forklaring plantype

- 20 - Kommuneplanens arealdel
- 21 - Kommunedelplan
- 22 - Mindre endring av kommune(del)plan
- 30 - Eldre reguleringsplan
- 31 - Mindre reguleringsendring
- 32 - Bebyggelsesplan iht. reguleringsplan (PBL 1985)
- 33 - Bebyggelsesplan iht. kommuneplanens arealdel (PBL 1985)
- 34 - Områderegulering
- 35 - Detaljregulering

#### Forklaring planstatus

- 0 - Kun opprettet sak (foreløpig ikke annonsert)
- 1 - Planlegging igangsatt
- 2 - Planforslag
- 3 - Endelig vedtatt arealplan
- 4 - Opphevet
- 5 - Utgått/erstattet
- 6 - Vedtatt plan med utsatt rettsvirkning
- 8 - Overstyrt
- 9 - Avvist
- 10 - Uaktuell/trukket

Påliteligheten av analyseresultatene henger nøye sammen med eiendommens oppmålingskvalitet. Av denne grunn er utvalgt matrikkelinformasjon om eiendommen oppgitt innledningsvis. Legg her spesielt merke til *arealkvalitet* og eventuelle *arealmerknader* knyttet til eiendomsteig(ene). Mer informasjon om eiendommen i Kartverkets innsynsløsning [Se eiendom](#).

I tilfelle matrikkelenheten er part i et jordsameie (brukssameie) med andre matrikkelenheter eller matrikkelenheten har felles teig med annen matrikkelenhet, inngår arealet av felles teig(er) i analysen. Dersom matrikkelenheten er registrert som eier av del av annen matrikkelenhet (ikke jordsameie/brukssameie), inngår imidlertid ikke arealet av teig(er) til det registrerte realsameiet i beregningen.

### Eiendommens teiger beskrevet i Matrikkelen

Teigid	Type	Snr	Hovedteig	Beregnet areal	Arealkvalitet	Arealmerknad	Inngår i rapporten
260542260	Grunneiendom	0	Ja	597,1 m <sup>2</sup>	Sikker	-	Ja

Dekningsgrad refereres her til prosentvis geometrisk dekning av eiendommen. I enkelte tilfeller vil også arealplaner som kun tangerer eiendommen vises i utlisteringen.

### Reguleringsplaner på grunnen

PlanID	Plantype	Plannavn	Status	Ikrafttrådt	Saksnr	Dekningsgrad
--------	----------	----------	--------	-------------	--------	--------------

PlanID	Plantype	Plannavn	Status	Ikrafttrådt	Saksnr	Dekningsgrad
<a href="#">3436000</a>	31	LAKSEVÅG. GNR 143 BNR 144, KJØKKELVIK, PLAN FOR UTBYGGING	3 - Endelig vedtatt arealplan	11.12.1997	<a href="#">199616647</a>	100,0 %

## Reguleringsformål (Reguleringsplaner på grunnen)

PlanID	Reguleringsformål	Dekningsgrad
<a href="#">3436000</a>	111 - Frittliggende småhusbebyggelse	93,3 %
<a href="#">3436000</a>	720 - Felles gangareal	3,9 %
<a href="#">3436000</a>	710 - Felles avkjørsel	2,8 %

## Planendringer relatert/muligens relatert aktuell eiendom

PlanID	Plantype	Plannavn	Saksnr	Ikrafttrådt
<a href="#">3350402</a>	31	LAKSEVÅG. GNR 143 BNR 883, KJØKKELVIK, DELINGSTILLATELSE	200509107	16.02.2006

OBS! Flere planendringer kan ev. også ha relevans til eiendommen, - sjekk punktrepresentasjon i kartet og planarkivsystem

## Kommuneplan

PlanID	Plannavn	Ikrafttrådt	Dekningsgrad
<a href="#">65270000</a>	KOMMUNEPLANENS AREALDEL 2018	19.06.2019	100,0 %

## Arealformål i kommuneplanen

PlanID	Arealstatus	Arealformål	Beskrivelse	Områdenavn	Dekningsgrad
<a href="#">65270000</a>	1 - Nåværende	1001 - Bebyggelse og anlegg	Øvrig byggesone	ØB	100,0 %

## Hensynssoner Faresone i kommuneplanen

PlanID	Hensynssonetype	Hensynssonenavn	Beskrivelse	Dekningsgrad
<a href="#">65270000</a>	KpFareSone	H310_1	Aktsomhetsområder for steinsprang, jord- og flomskred og snøskred	100,0 %

## Hensynssoner Gul støy i kommuneplanen

PlanID	Hensynssonetype	Hensynssonenavn	Beskrivelse	Dekningsgrad
<a href="#">65270000</a>	KpStøySone	H220_3	Vei støy - gul sone	44,1 %

## Temakart blågrønne strukturer

[Temakart sammenhengende blågrønne strukturer](#)

## Planer i nærheten av eiendommen

PlanID	Plantype	Plannavn	Planstatus	Saksnr
<a href="#">3430000</a>	30	LAKSEVÅG. LODDEFJORD NORD/OLSVIK, OMRÅDE 1	3	-
<a href="#">3430005</a>	31	LAKSEVÅG. GNR 143 BNR 935, KJØKKELVIK, SKÅLEVIKSTØLEN	3	<a href="#">200405822</a>
<a href="#">3430003</a>	31	LAKSEVÅG. GNR 143 BNR 114, SKÅLEVIKSTØLEN, MINDRE VESENTLIG ENDRING	3	<a href="#">190240094</a>
<a href="#">3340000</a>	30	LAKSEVÅG. LODDEFJORD NORD/OLSVIK, KJØKKELVIKDALEN	3	-
<a href="#">3350401</a>	31	LAKSEVÅG. GNR 143 BNR 1 OG 114, BRØSTANESET	3	<a href="#">200101203</a>
<a href="#">71440000</a>	34	LAKSEVÅG. GNR 143 BNR 211 MFL., FV5208/KJØKKELVIKVEIEN, GANG OG SYKKELVEI	1	<a href="#">202316142</a>
<a href="#">3350600</a>	30	LAKSEVÅG. GNR 143 BNR 33, BRØSTANESET, VESENTLIG REGULERINGSENDRING	3	<a href="#">200205313</a>
<a href="#">3350000</a>	30	LAKSEVÅG. LODDEFJORD NORD, OLSVIK, BRØSTANESET	3	-

## Godkjente tiltak i nærheten av eiendommen

Eiendom	Bygningsnr	Endring	Bygningstype	Status	Dato	Saksnr
<a href="#">143/892</a>	9575979-2	Tilbygg	Enebolig	Igangsettingstillatelse	24.11.2021	<a href="#">202127917</a>

## Andre opplysninger

Hele eller deler av eiendommen antas å være berørt av støy fra veitrafikk over grenseverdier gitt av statlige myndigheter og i kommuneplanens bestemmelser. Antakelsen er basert på overordnede støyberegninger. Dette vil kunne få betydning for behandlingen av plan- og byggesaker som omfatter den aktuelle eiendommen, blant annet medføre utredningsplikt for tiltakshaver/forslagstiller og eventuelt krav om avbøtende tiltak.



## Planinformasjon

Opplysningene er gitt etter de dokumenter som finnes i vårt arkiv med direkte betydning for eiendommen og gir ingen garanti med hensyn til fremtidige planer.

Denne informasjonen ikke er uttømmende, og at det gjøres oppmerksom på at det kan være feil i datagrunnlaget.

Noen plankart har også en dårlig oppløsning og er av eldre kvalitet og inneholder heller ikke tegnforklaring til fargebruken. For å unngå feiltolkning bør det for nærmere oppklaring tas kontakt med seksjon for arealinformasjon ved Plan- og bygningsetaten.

### Plannivåene

De etterfølgende plannivåene vedtas av Bergen bystyre, kun reguleringsplan gir rettsvirkning til ekspropriasjon, med virkning i 10 år regnet fra kunngjøring av bystyrets vedtak.

### **Kommuneplan**

Kommuneplanens areadel er et virkemiddel for å sikre at arealbruken i kommunen bidrar til å nå de mål som blir vedtatt for kommunens utvikling. Arealdelen brukes for å vise områder der kommunen ønsker en spesiell planinnsats på kommunedelplan- og detaljplannivå, og til å illustrere arealer som er viktige å forvalte på bestemte måter.

Arealdelen inngår i kommuneplanens langsiktige del. Den skal ta utgangspunkt i kommuneplanens overordnede retningslinjer for den fysiske, økonomiske, sosiale og kulturelle utviklingen i kommunen. Arealdelen skal samtidig legges til grunn for og sikre gjennomføringen av de nasjonale og regionale retningslinjene for arealpolitikken.

Kommuneplanens areadel er rettslige bindende for alle arbeid og tiltak som omfattes av Plan- og bygningsloven. Det betyr at grunneiere, rettighetshavere og myndighetene er juridisk bundet av planen. Kommuneplanen skal opp til kommunestyret til vurdering i gjennomsnitt hvert fjerde år. Kommuneplanens areadel 2018 - 2030, KPA 2018. Arealplan-ID 65270000 ble vedtatt i Bergen bystyre onsdag 19.juni 2019.

Les mer her:

<https://www.bergen.kommune.no/politikk/bystyret/bystyret-2015-2019/7014/7018/article-162001>

### **Kommunedelplan**

Kommunedelplanene er en del av kommuneplanens areadel, men kan for eksempel være en mer detaljert utdyping for et geografisk område som tettsted, kystsonen eller et bestemt tema med tilhørende kartdel med bestemmelser. En kommunedelplans areadel har formelt samme innhold, behandlingsform og rettsvirkning som en kommuneplan.

I likhet med arealdelen for hele kommunen består den geografiske kommunedelplanen av kart og bestemmelser med tilhørende planbeskrivelse.

### **Reguleringsplan**

Hensikten med reguleringsplan, er å fastsette mer i detalj hvordan grunnen innenfor planens begrensingslinje skal nyttes eller vernes. Reguleringsplan er også i mange tilfeller nødvendig rettsgrunnlag for gjennomføring av tiltak og utbygging, herunder ved eventuell ekspropriasjon. Reguleringsplan består av ett eller flere kart med eventuelle tilhørende bestemmelser. Planen kan inneholde ett eller flere hoved- og/eller underformål, hver for seg eller i kombinasjon, eventuelt i rekkefølge.

Planen gjelder på ubestemt tid inntil den blir endret eller opphevet. Imidlertid kan ny areadel til kommuneplan sette rettsvirkningene av reguleringsplanen helt eller delvis til side. En reguleringsplan vil virke fremover i tid slik at den bare fanger opp nye tiltak og ny/endret bruk av arealer.



BERGEN  
KOMMUNE

# Reguleringsplan på grunnen - oversikt

Byrådsavdeling for klima, miljø og byutvikling

Plan- og bygningsetaten

Målestokk: 1:1000

Dato: 04.09.2024

Gnr/Bnr/Fnr: 143/948/0/0

Adresse: Skålevikstølen 5D



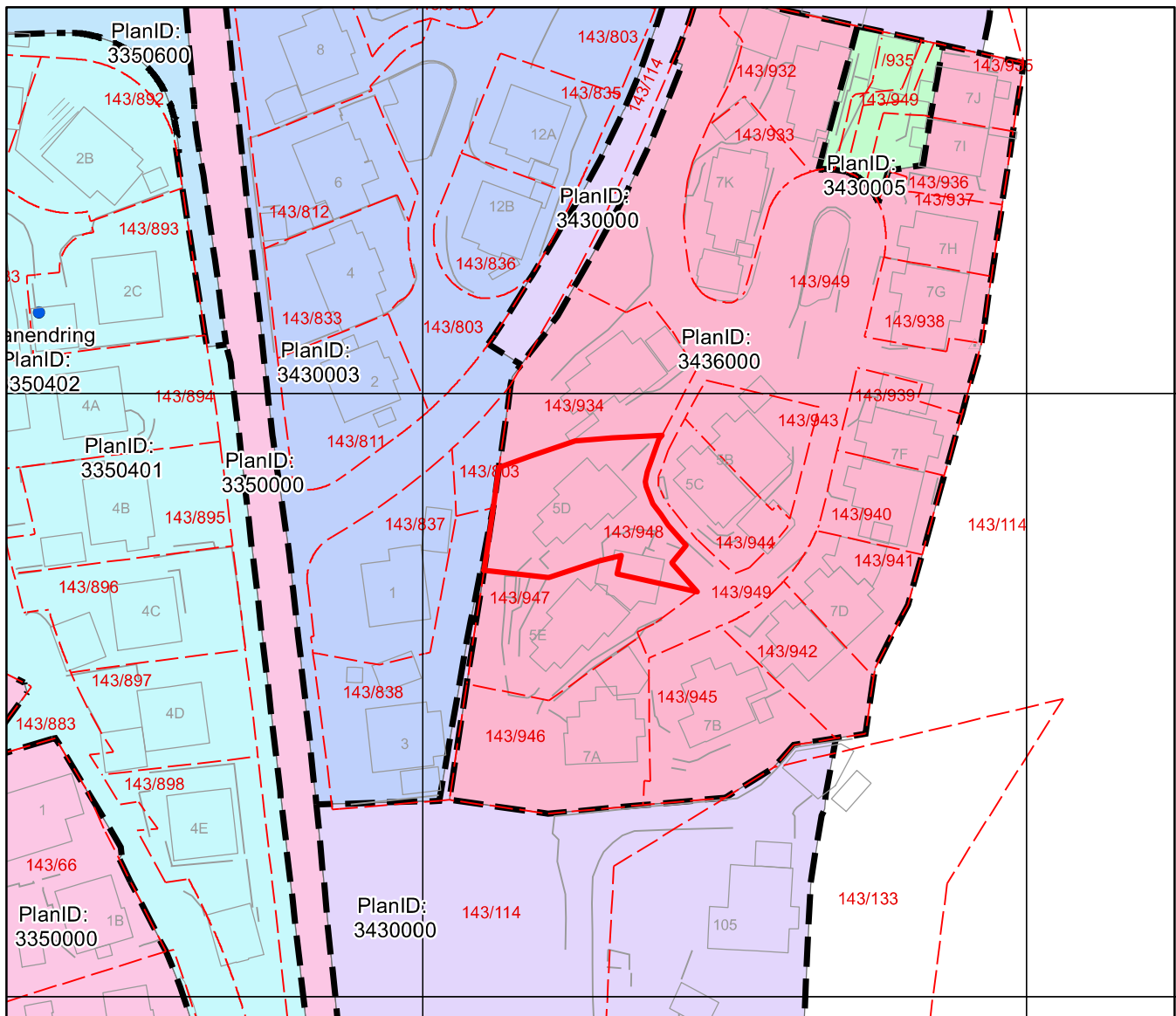
Dette kartet gir en oversikt over planområdene til de reguleringsplanene som berører eiendommen på grunnen. Mer detaljert informasjon om den enkelte plan finner du på de neste sidene i denne rapporten. Kartene viser status ved produksjonsdato. For fullstendig, og oppdatert, oversikt over gjeldene plansituasjon søk på eiendommen i vårt planregister <https://www.arealplaner.no/bergen4601>

Følgende reguleringsplaner på grunnen berører eiendommen:

3430000, 3430003, 3436000

OBS! En eller flere reguleringsendringer berører planen. Se planrapport for utfyllende informasjon

Eiendomsmarkering





# Reguleringsplan på grunnen

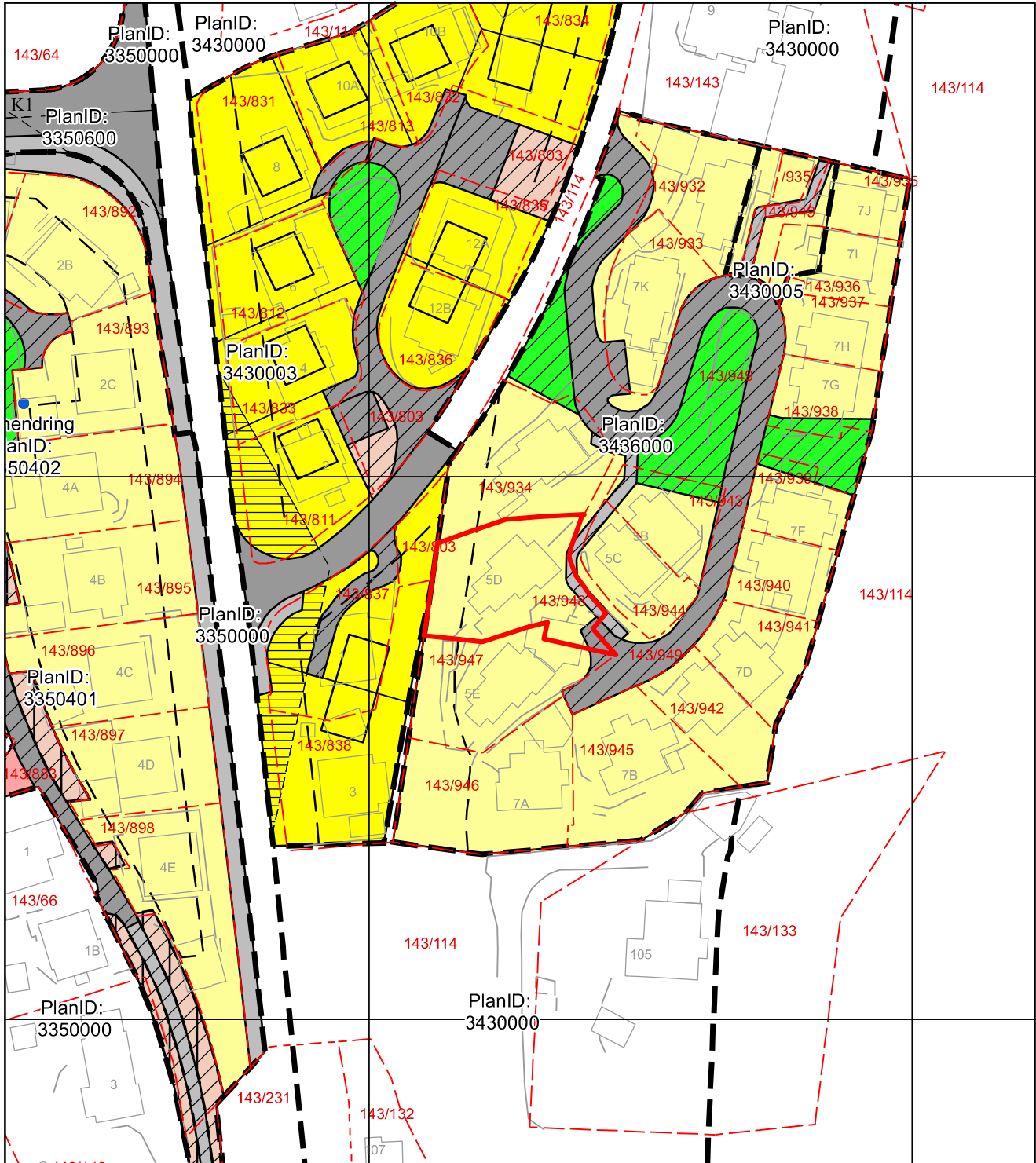


Byrådsavdeling for klima, miljø og byutvikling  
Plan- og bygningsetaten  
Målestokk: 1:1000 Gnr/Bnr/Fnr: 143/948/0/0  
Dato: 04.09.2024 Adresse: Skålevikstølen 5D

BERGEN  
KOMMUNE

OBS! En eller flere reguleringsendringer berører planen. Se planrapport for utfyllende informasjon  
For fullstendig oversikt over gjeldende plansituasjon, se <https://www.arealplaner.no/bergen4601>

Eiendomsmarkering




## Tegnforklaring for reguleringsplan på grunnen

- Planendring


### Juridisklinje

 1203 - Regulerert tomtegrense


 1211 - Byggegrense

 1213 - Planlagt bebyggelse

 1221 - Regulerert senterlinje


 1222 - Frisiktklinje


### Begrensningsgrense gammel lov

 Reguleringsplan restriksjonsgrense

 Reguleringsplan bevaringsgrense

### Begrensningsområde gammel lov

 640 - Frisiktzone

 663 - Bevaring av landskap og vegetasjon

### Plangrense


 Reguleringsplanomriss

### Formålsgrense


 Reguleringsplan formålsgrense

### Reguleringsformål §25 eldre PBL

 Områder for boliger m/tilhørende anlegg

 Frittliggende småhusbebyggelse

 Kjørevei

 Gang- / sykkelveg


 Gangveg

 Område for anlegg og drift av kommunalteknisk virksomhet

 FELLESOMRÅDER


 Felles avkjørsel

 Felles gangareal

 Felles parkeringsplass

 Felles lekeareal for barn

 Felles grøntareal

 Annet fellesareal for flere eiendommer




BERGEN  
KOMMUNE

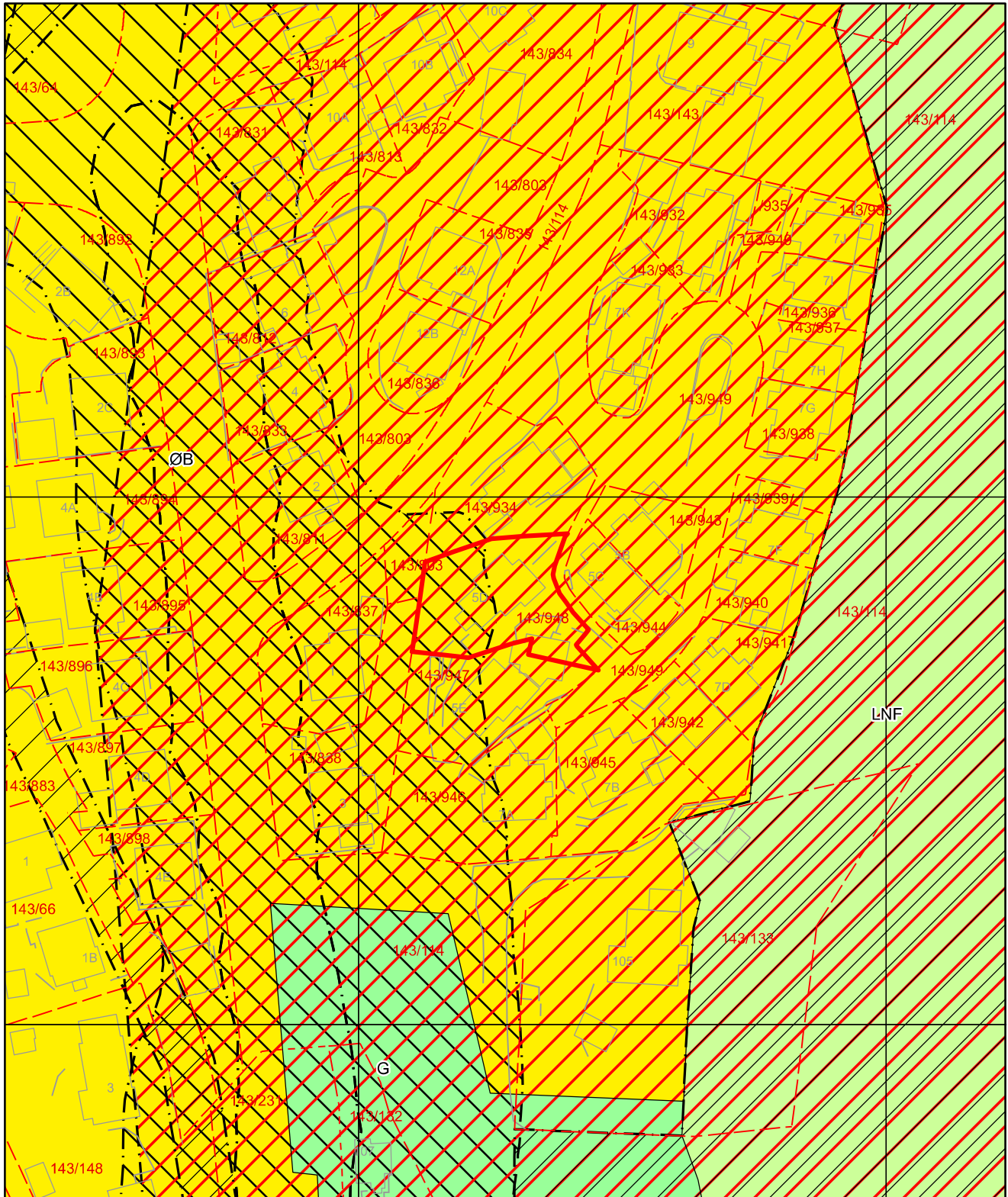
# Kommuneplanens arealdel

Byrådsavdeling for klima, miljø og byutvikling  
Plan- og bygningsetaten Arealplan-ID: 65270000  
Målestokk: 1:1000 Gnr/Bnr/Fnr: 143/948/0/0  
Dato: 04.09.2024 Adresse: Skålevikstølen 5D













For fullstendig oversikt over gjeldende plansituasjon, se <https://www.arealplaner.no/bergen4601>

 Eiendomsmarkering (1)



## Tegnforklaring for kommuneplan

	<b>KPA2018 Arealformål</b>
 Arealformålgrense	
 Angitthensyn friluftsliv	 Øvrig byggesone
 Angitthensyn kulturmiljø	 Grønnstruktur
 Angitthensyn landskap	 LNF
 Faresone	
 Støysone gul	
 Støysone rød	