



BERGEN  
KOMMUNE

# PLANINFORMASJON

Byrådsavdeling for klima, miljø og byutvikling  
Plan- og bygningsetaten

Planinformasjon for gnr/bnr 21/1000  
Utlistet 06.02.2023

## Om rapporten

Opplysningene er fremkommet etter en teknisk analyse av kartdataene der eiendommens utstrekning er sammenholdt med ulike arealplaners utstrekning (omkretser). Følgende plannivåer er testet:

- *gjeldende kommuneplans arealdel inkl. kommunedelplaner og kommunedelplaner under arbeid*
- *reguleringsplaner i vertikalnivå 'under grunnen', 'på grunnen', 'over grunnen' og 'på bunnen'*
- *reguleringsplaner under arbeid*

I den grad vektoriserte (geometriske) arealformålsflater, hensynsoner, båndlegginger og restriksjoner eksisterer blant kartdataene er også disse testet og kvantifisert på eiendommen.

I tillegg til overnevnte testes eiendommens beliggenhet i forhold til noen aktuelle planrelaterte temaer som område for midlertidig tiltaksforbud og ulike typer støysoner. Videre testes også forekomster av gjeldende planer og planer under arbeid, samt godkjente tiltak (byggesaker) som ligger nærmere enn 100 meter fra eiendommens yttergrenser.

Mer informasjon om angitte planer som berører eiendommen kan hentes i Bergen kommunes [digitale planregister](#).

Informasjon om plan- og byggesaker knyttet til eiendommen er tilgjengelig i kommunens nettbaserte [saksinnsynsløsning](#).

For øvrig er det lagt hyperkoblinger på arealplan-id'er (plannumre) og saksnumre for med dette kunne foreta direkteoppslag i nevnte informasjonssystemer.

Påliteligheten av analyseresultatene henger nøye sammen med eiendommens oppmålingskvalitet. Av denne grunn er utvalgt matrikkelinformasjon om eiendommen oppgitt innledningsvis. Legg her spesielt merke til arealkvalitet og eventuelle arealmerknader knyttet til eiendomsteig(ene). Mer informasjon om eiendommen i Kartverkets innsynsløsning [Se eiendom](#).

I tilfelle matrikkelenheten er part i et jordsameie (brukssameie) med andre matrikkelenheter eller matrikkelenheten har felles teig med annen matrikkelenhet, inngår arealet av felles teig(er) i analysen. Dersom matrikkelenheten er registrert som eier av del av annen matrikkelenhet (ikke jordsameie/brukssameie), inngår imidlertid ikke arealet av teig(er) til det registrerte realsameiet i beregningen.

## Eiendommens teiger beskrevet i Matrikkelen

Teigid	Type	Snr	Hovedteig	Beregnet areal	Arealkvalitet	Arealmerknad	Inngår
258897493	Grunneiendom	0	Ja	11879,4 m <sup>2</sup>	Sikker	-	Ja

## Dekningsgrad

Dekningsgrad refereres her til prosentvis geometrisk dekning av eiendommen. I enkelte tilfeller vil også arealplaner som kun tangerer eiendommen vises i utlistingen.

## Reguleringsplaner på grunnen

PlanID	Plantype	Plannavn	Status	Ikrafttrådt	Saksnr	Dekningsgrad
<a href="#">11530000</a>	30	FYLLINGSDALEN. REGULERINGS- OG BEBYGGELSESPPLAN FOR BOLIGFELT XI	3 - Endelig vedtatt arealplan	29.07.1967		99,4 %
<a href="#">3190000</a>	30	FYLLINGSDALEN. GNR 21 BNR 923 OG 567, BØNES VEST, BREKKEDALEN	3 - Endelig vedtatt arealplan	07.04.1976		0,6 %

## Planendringer relatert/muligens relatert aktuell eiendom

PlanID	Plantype	Plannavn	Saksnr	Ikrafttrådt
<a href="#">11530201</a>	31	FYLLINGSDALEN. GNR 22 BNR 370, GNR 21 BNR 567, SÆLEN, PARKERINGSPLASS FOR OSPELI BORETTSLAG	190531233	30.05.1996
<a href="#">3190001</a>	31	FYLLINGSDALEN. GNR 21 BNR 567 OG 923, ØVRE BØNES VEST		30.06.1981

OBS! Flere planendringer kan evt. også ha relevans til eiendommen, - sjekk punktrepresentasjon i kartet og planarkivsystem

## Kommuneplan

PlanID	Plannavn	Ikrafttrådt	Dekningsgrad
<a href="#">65270000</a>	KOMMUNEPLANENS AREALDEL 2018	19.06.2019	100,0 %

## Arealformål i kommuneplanen

PlanID	Arealstatus	Arealformål	Beskrivelse	Områdenavn	Dekningsgrad
<a href="#">65270000</a>	2 - Framtidig	1001 - Bebyggelse og anlegg	Ytre fortettingssone	Y	100,0 %

## Hensynssoner Gul støy i kommuneplanen

PlanID	Hensynssonetype	Hensynssonenavn	Beskrivelse	Dekningsgrad
<a href="#">65270000</a>	KpStøySone	H220_3	Vei støy - gul sone	32,7 %

## Hensynssoner Rød støy i kommuneplanen

PlanID	Hensynssonetype	Hensynssonenavn	Beskrivelse	Dekningsgrad
<a href="#">65270000</a>	KpStøySone	H210_3	Vei støy - Rød sone	22,0 %

## Temakart blågrønne strukturer

[Temakart sammenhengende blågrønne strukturer](#)

### Planer i nærheten av eiendommen

PlanID	Type	Plannavn	Saksnr
<a href="#">11770000</a>	30	FYLLINGSDALEN. SENTRALE DELER, GRAVLUND, SKOLETOMT	
<a href="#">11530300</a>	30	FYLLINGSDALEN. GNR 21 BNR 1114, GNR 22 BNR 438, C. J. HAMBROS VEI 101	<a href="#">200302499</a>
<a href="#">11530300</a>	30	FYLLINGSDALEN. GNR 21 BNR 1114, GNR 22 BNR 438, C. J. HAMBROS VEI 101	<a href="#">200302499</a>
<a href="#">11530200</a>	30	FYLLINGSDALEN. GNR 21 BNR 567 OG GNR 22 BNR 163, 394, 438 OG 445, BOLIGFELT XI, ENDRING	
<a href="#">5395600</a>	31	FYLLINGSDALEN. BØNES, PLANOMRÅDE 7, B31	190001052
<a href="#">5395201</a>	31	FYLLINGSDALEN. GNR 21 BNR 1226, STRAUME, PLANOMRÅDE 7, B33, TILLEGGSAREAL	190040253
<a href="#">5395200</a>	31	FYLLINGSDALEN. BØNES, PLANOMRÅDE 7, B33	
<a href="#">5395000</a>	31	FYLLINGSDALEN. BØNES, PLANOMRÅDE 7, B28	
<a href="#">5390010</a>	31	FYLLINGSDALEN. GNR 21 BNR 1226, 1425, BØNES, PLANOMRÅDE 7, FRIAREAL	190840111
<a href="#">5390010</a>	31	FYLLINGSDALEN. GNR 21 BNR 1226, 1425, BØNES, PLANOMRÅDE 7, FRIAREAL	190840111
<a href="#">5390009</a>	31	FYLLINGSDALEN. BØNES, PLANOMRÅDE 7, REGULERING AV FORTAU	190410676
<a href="#">5390000</a>	30	FYLLINGSDALEN. BØNES, PLANOMRÅDE 7	
<a href="#">5390000</a>	30	FYLLINGSDALEN. BØNES, PLANOMRÅDE 7	
<a href="#">5390000</a>	30	FYLLINGSDALEN. BØNES, PLANOMRÅDE 7	
<a href="#">5390000</a>	30	FYLLINGSDALEN. BØNES, PLANOMRÅDE 7	

### Andre opplysninger

Hele eller deler av eiendommen antas å være berørt av støy fra veitrafikk, flytrafikk, jernbanetrafikk, motorsportsaktivitet, bruk av skytebane etc. over grenseverdier gitt av statlige myndigheter og i kommuneplanens bestemmelser. Antakelsen er basert på overordnede støyberegninger. Dette vil kunne få betydning for behandlingen av plan- og byggesaker som omfatter den aktuelle eiendommen, blant annet medføre utredningsplikt for tiltakshaver/forslagstiller og eventuelt krav om avbøtende tiltak.



## Planinformasjon

Opplysningene er gitt etter de dokumenter som finnes i vårt arkiv med direkte betydning for eiendommen og gir ingen garanti med hensyn til fremtidige planer.

Denne informasjonen ikke er uttømmende, og at det gjøres oppmerksom på at det kan være feil i datagrunnlaget.

Noen plankart har også en dårlig oppløsning og er av eldre kvalitet og inneholder heller ikke tegnforklaring til fargebruken. For å unngå feiltolkning bør det for nærmere oppklaring tas kontakt med seksjon for arealinformasjon ved Plan- og bygningsetaten.

### Plannivåene

De etterfølgende plannivåene vedtas av Bergen bystyre, kun reguleringsplan gir rettsvirkning til ekspropriasjon, med virkning i 10 år regnet fra kunngjøring av bystyrets vedtak.

### **Kommuneplan**

Kommuneplanens areadel er et virkemiddel for å sikre at arealbruken i kommunen bidrar til å nå de mål som blir vedtatt for kommunens utvikling. Arealdelen brukes for å vise områder der kommunen ønsker en spesiell planinnsats på kommunedelplan- og detaljplannivå, og til å illustrere arealer som er viktige å forvalte på bestemte måter.

Arealdelen inngår i kommuneplanens langsiktige del. Den skal ta utgangspunkt i kommuneplanens overordnede retningslinjer for den fysiske, økonomiske, sosiale og kulturelle utviklingen i kommunen. Arealdelen skal samtidig legges til grunn for og sikre gjennomføringen av de nasjonale og regionale retningslinjene for arealpolitikken.

Kommuneplanens areadel er rettslige bindende for alle arbeid og tiltak som omfattes av Plan- og bygningsloven. Det betyr at grunneiere, rettighetshavere og myndighetene er juridisk bundet av planen. Kommuneplanen skal opp til kommunestyret til vurdering i gjennomsnitt hvert fjerde år. Kommuneplanens areadel 2018 - 2030, KPA 2018. Arealplan-ID 65270000 ble vedtatt i Bergen bystyre onsdag 19.juni 2019.

Les mer her:

<https://www.bergen.kommune.no/politikk/bystyret/bystyret-2015-2019/7014/7018/article-162001>

### **Kommunedelplan**

Kommunedelplanene er en del av kommuneplanens areadel, men kan for eksempel være en mer detaljert utdyping for et geografisk område som tettsted, kystsonen eller et bestemt tema med tilhørende kartdel med bestemmelser. En kommunedelplans areadel har formelt samme innhold, behandlingsform og rettsvirkning som en kommuneplan.

I likhet med arealdelen for hele kommunen består den geografiske kommunedelplanen av kart og bestemmelser med tilhørende planbeskrivelse.

### **Reguleringsplan**

Hensikten med reguleringsplan, er å fastsette mer i detalj hvordan grunnen innenfor planens begrensingslinje skal nyttes eller vernes. Reguleringsplan er også i mange tilfeller nødvendig rettsgrunnlag for gjennomføring av tiltak og utbygging, herunder ved eventuell ekspropriasjon. Reguleringsplan består av ett eller flere kart med eventuelle tilhørende bestemmelser. Planen kan inneholde ett eller flere hoved- og/eller underformål, hver for seg eller i kombinasjon, eventuelt i rekkefølge.

Planen gjelder på ubestemt tid inntil den blir endret eller opphevet. Imidlertid kan ny areadel til kommuneplan sette rettsvirkningene av reguleringsplanen helt eller delvis til side. En reguleringsplan vil virke fremover i tid slik at den bare fanger opp nye tiltak og ny/endret bruk av arealer.



BERGEN  
KOMMUNE

# Reguleringsplan på grunnen - oversikt

Byrådsavdeling for klima, miljø og byutvikling  
Plan- og bygningssetaten  
Målestokk: 1:2000 Gnr/Bnr/Fnr: 21/1000/0/0  
Dato: 06.02.2023 Adresse: Bråtet 55 m.fl.

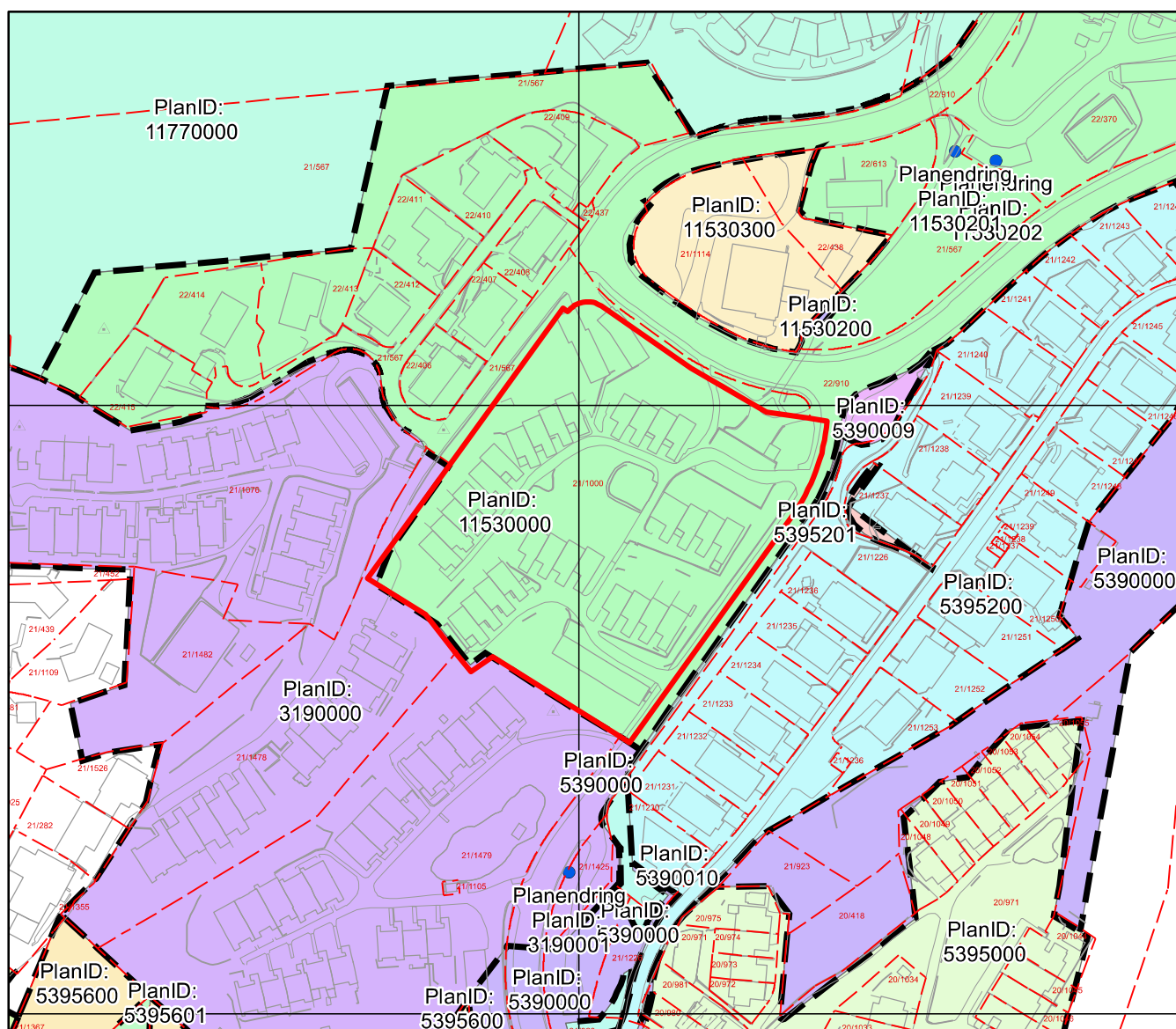


Dette kartet gir en oversikt over planområdene til de reguleringsplanene som berører eiendommen på grunnen. Mer detaljert informasjon om den enkelte plan finner du på de neste sidene i denne rapporten. Kartene viser status ved produksjonsdato. For fullstendig, og oppdatert, oversikt over gjeldene plansituasjon søk på eiendommen i vårt planregister <https://www.arealplaner.no/bergen4601>

Følgende reguleringsplaner på grunnen berører eiendommen:  
11530000, 3190000

OBS! En eller flere reguleringsendringer berører planen. Se planrapport for utfyllende informasjon

Eiendomsmarkering





# Reguleringsplan på grunnen

Arealplan-ID: 11530000

Byrådsavdeling for klima, miljø og byutvikling

Plan- og bygningssetaten

Målestokk: 1:2000

Dato: 06.02.2023

Gnr/Bnr/Fnr: 21/1000/0/0

Adresse: Bråtet 55 m.fl.

N

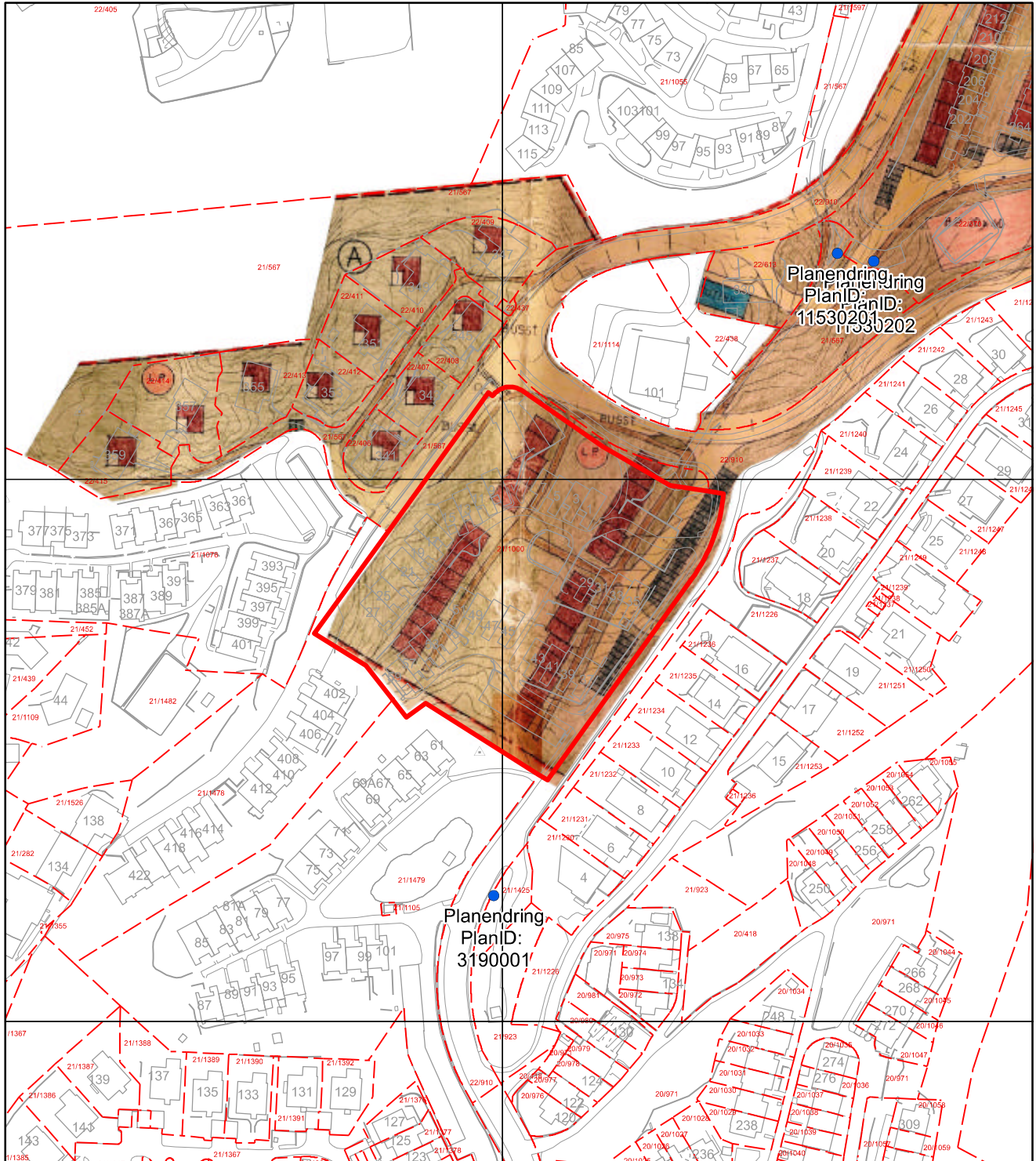


BERGEN  
KOMMUNE

OBS! En eller flere reguleringsendringer berører planen. Se planrapport for utfyllende informasjon

For fullstendig oversikt over gjeldende plansituasjon, se <https://www.arealplaner.no/bergen4601>

Eiendomsmarkering



# FYLINGSDALLEN BOLIGFELT

R.2.J-nr.  
2502 / 1966  
R.2.J-nr.  
1565 / 1967

# XI

## REGULERINGSPLAN

KOMM.DEP.TET.  
01600 / -8.3.57

KOMM.DEP.TET.  
04546 / 10.7.57  
D.

FRITTLIGGENDE	ENEBOLIGER	65
EN-ETASJES	REKKEHUS	150
TO-ETASJES	REKKEHUS	189
LEILIGHETER		404

*Bilag II*

Det bekreftes at kartet er i samsvar med det kart som har vært fremlagt i byplanrådets møte den 28-10-1966

Byplansjefen i Bergen den 17 november 1966

1042  
66  
Dato 9/6-1967

TURVEG

GANGSTI

LEKEPLASS MED LEKELEDER

APPARAT-LEKEPLASS

LOKALE LEKEPLASSER

DAGHJEM / MØTELOKALE

BALL-PLASS 20M x 40M

BALL-PLASS 30M x 60M

Jon Lindström  
sign.

- LPM/L
- APPLP
- LP
- DH/ML
- BP 20x40
- BP 30x60

Byplansjefen i Bergen		
AJOURFØRT		
Dato	Dato	Dato

ARKITEKTER MNAL

JON OG CLAUD LINDSTRØM, BERGEN 8 JUNI 1966  
KORRIGERT 24 OKT. 1966

R. 1. 153-01

R. 1. 153



BERGEN  
KOMMUNE

# Kommuneplanens arealdel

Byrådsavdeling for klima, miljø og byutvikling

Plan- og bygningsetaten

Målestokk: 1:2000

Dato: 06.02.2023


Arealplan-ID: 65270000

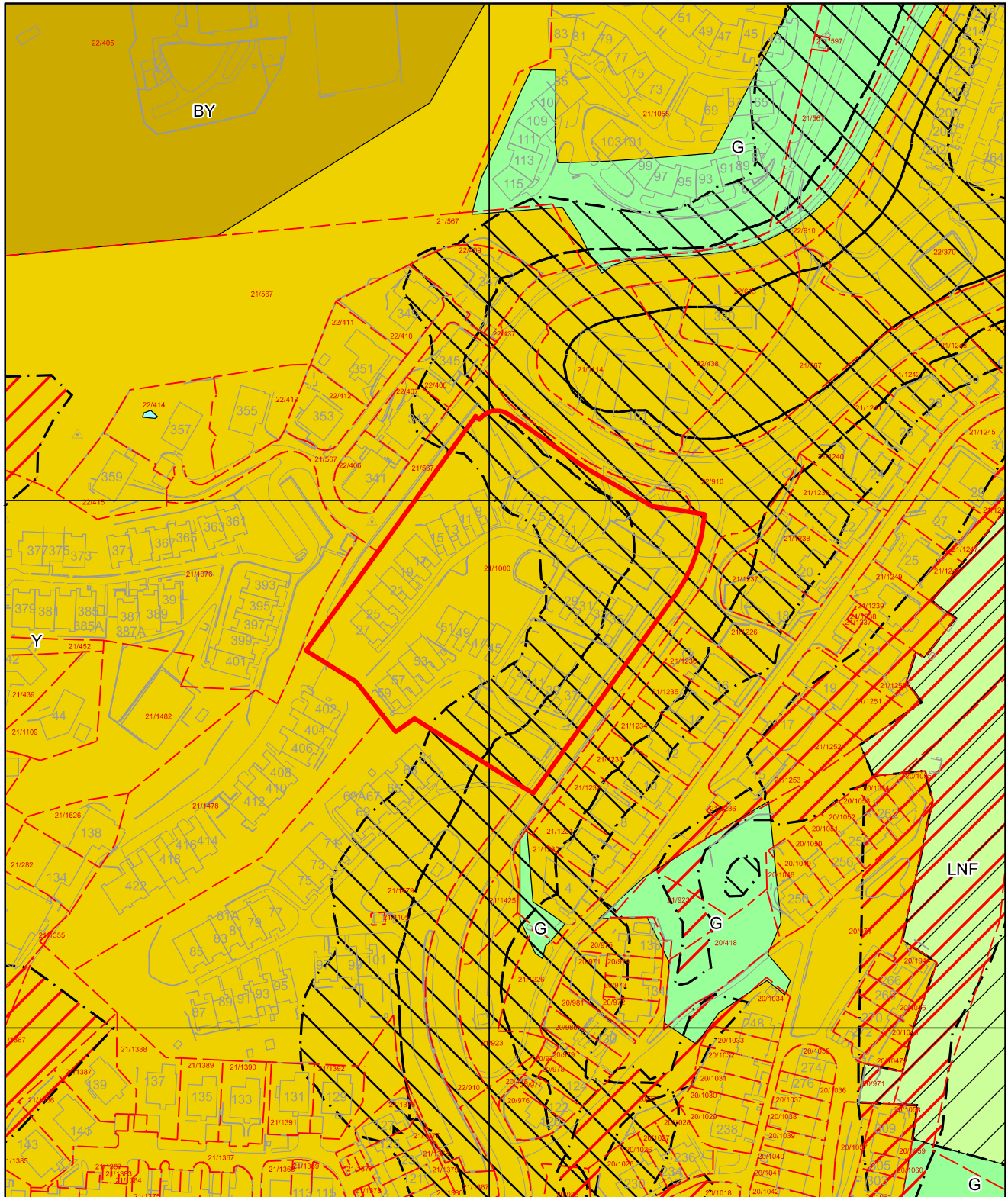
Gnr/Bnr/Fnr: 21/1000/0/0

Adresse: Bråtet 55 m.fl.













For fullstendig oversikt over gjeldende plansituasjon, se <https://www.arealplaner.no/bergen4601>

 Eiendomsmarkering (1)





## Tegnforklaring for kommuneplan

	Arealformålgrense	<b>KPA2018 Arealformål</b>
	Angitthensyn friluftsliv	 Byfortettingssone
	Faresone	 Ytre fortettingssone
	Støysone gul	 Grønnstruktur
	Støysone rød	 LNF
		 Friluftsområder