








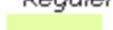































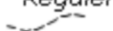

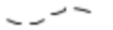

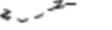





















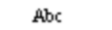

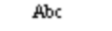

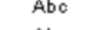

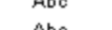

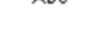
















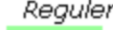


Tegnforklaring

<i>Reguleringsplan-Byggeområde (PBL1985 § 2)</i>			Område for bustader med tilhørende anlegg		Turveg
			Frittliggjande småhusbuseiend		Friområde
			Område for fritidsbuseiend	<i>Reguleringsplan- Landbruks-, natur- og frikult</i>	
			Område for særskilt angitt allmenntilgjende formål		LNFRareal for nødvendige tiltak for LNFR
			Område for herberge og bevertningsstader		Landbruksformål
<i>Reguleringsplan-Landbruksområde (PBL1985 § 2)</i>			Område for jord- og skogbruk		Friluftformål
<i>Reguleringsplan-Offentlege trafikkområde (PBL1985 § 2)</i>			Kjøreveg		LNFRformål kombinert med andre angitte formål
			Annan veggrunn	<i>Reguleringsplan- Bruk og vern av sjø og vassdrag med tilhørende formål</i>	
<i>Reguleringsplan-Fareområde (PBL1985 § 25)</i>			Høgspenningsanlegg (høgspenningslinje, transformatorstasjon)		Bruk og vern av sjø og vassdrag med tilhørende formål
<i>Reguleringsplan - Spesialområde (PBL1985 § 2)</i>			Privat veg	<i>Reguleringsplan-Omsynsone (PBL2008 §12)</i>	
			Campingplass		Faresone - Ras- og skredfare
			Friluftsområde (på land)		Faresone - Flomfare
			Friluftsområde i sjø og vassdrag		Sikringsone - Frisikt
			Frisiktsone ved veg		Støysone - Gul sone etter rundskriv T-1442
			Naturvernområde (på land)		Støysone - Andre støysoner
			Naturvernområde i sjø og vassdrag		Angittomsynsone - Bevaring naturmiljø
			Bevaring av bygningar		Angittomsynsone - Bevaring kulturmiljø
<i>Reguleringsplan-Fellesområde (PBL1985 § 2)</i>			Felles avkjørsel	<i>Reguleringsplan- Føresegnsområde (PBL2008 §12)</i>	
			Felles gangareal		Føresegnsområde
			Felles parkeringsplass	<i>Reguleringsplan-Juridiske linjer og punkt PE</i>	
			Felles leikeareal for barn		Sikringssonегrense
<i>Reguleringsplan PBL 1985 - linjer og punkt</i>			Grense for restriksjonsområde		Støysonegrense
			Grense for bevaringsområde		Angittomsyngrense
<i>Reguleringsplan-Bygningar og anlegg (PBL2008 §1)</i>			Bustader		Føresegnsgrense
			Bustader - frittliggjande småhus	<i>Reguleringsplan - Felles for PBL 1985 og 2008</i>	
			Garasjeanlegg for bustader-/fritidsbuseiend		Regulerings- og utbyggingsplanområde
			Fritidsbuseiend		Planen si avgrensing
			Fritidsbuseiend - frittliggjande		Faresonegrense
			Fritidsbuseiend - konsentrert		Formålsgrænse
			Fritidsbuseiend - blokk		Regulert tomtegrænse
			Næringsbygningar		Eigedomsgrense som skal opphevast
			Beverting		Byggjegrænse
			Skianlegg		Planlagt buseiend
			Vass- og avløpsanlegg		Bygningar som inngår i planen
			Avløpsanlegg		Bygningar som skal fjernast
			Uteoppfallsareal		Regulert senterlinje
			Leikeplass		Frisiktslinje
			Gardsplass		Regulert kjørefelt
			Kombinert byggje- og anleggsformål		Bru
			Bustad/forretning/kontor		Målelinje/avstandlinje
			Forretning/kontor/tenesteyting		Stenging av avkjørsel
			Angitte byggje- og anleggsformål kombinert		Avkjørsel
<i>Reguleringsplan-Samferdselsanlegg og tekn</i>			Veg		Påskrift feltnavn
			Kjøreveg		Påskrift reguleringsformål/arealformål
			Fortau		Påskrift areal
			Gatetun		Påskrift breidde
			Annan veggrunn - tekniske anlegg		Påskrift plantilbehør
			Annan veggrunn - grøntareal		Regulerings- og utbyggingsplan - påskrift
			Parkeringsplassar		
			Kombinerte formål for samferdselsanlegg og tekn		
<i>Reguleringsplan-Grøntstruktur (PBL2008 §1)</i>			Grøntstruktur		