



Askøy kommune

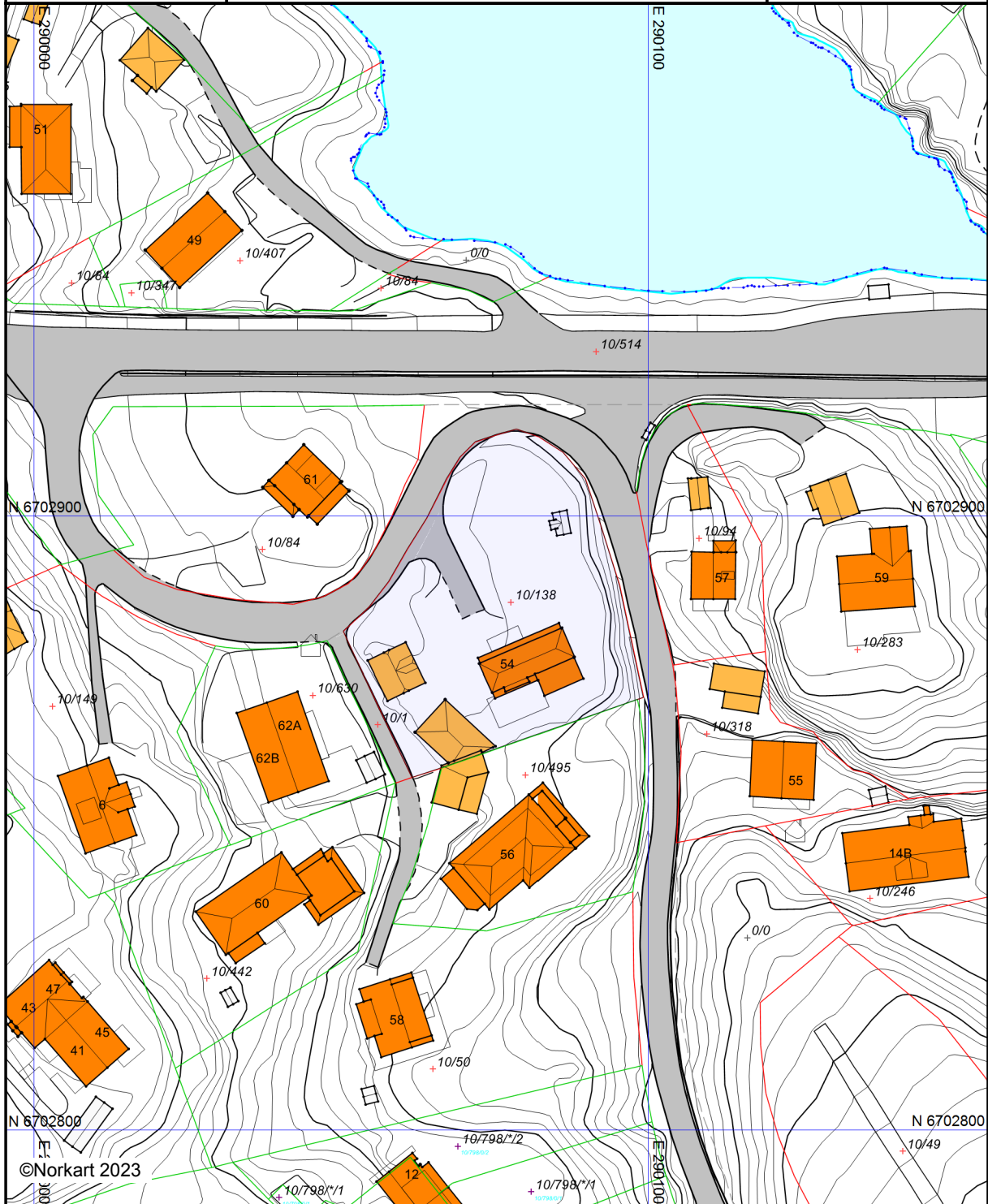
# Grunnkart

Eiendom: 10/138  
Adresse: Strusshamnvegen 54  
Utskriftsdato: 02.05.2023  
Målestokk: 1:1000

N



UTM-32



©Norkart 2023

Kartet er produsert fra kommunens beste digitale kartbaser for området og inneholder viktige opplysninger om eiendommen og området omkring. Presentasjonen av informasjon er i samsvar med nasjonal standard. Kartet kan inneholde feil, mangler eller avvik i forhold til kravene i oppgitt standard. Kartet kan ikke benyttes til andre formål enn det formålet det er utlevert til uten samtykke fra kommunen jf. lov om åndsverk.

## Tegnforklaring

### Matrikelkart

|   |     |                      |
|---|-----|----------------------|
|  | Abc | Tekst eiendom        |
|  |     | Grunneiendom         |
|  | Abc | Seksjon              |
|  |     | Hjelpelinje veg      |
|  |     | Hjelpelinje fiktiv   |
|  |     | Hjelpelinje vannkant |
|  |     | Grense .lte. 13 cm   |
|  |     | Usikre grenser       |

### TraktorvegSti

|   |                        |
|---|------------------------|
|  | Traktor/Kjerreveg midt |
|  | Sti                    |


### Matrikel Tiltak (Avgjørelser i enkeltsaker)

|   |                   |
|---|-------------------|
|  | Godkj. Nybygg     |
|  | Godkj. Tilbygg    |
|  | Godkj. Påbygg     |
|  | Abc Godkj. Tiltak |
|  | Uspes. Tiltak     |
|  | Omriss Tiltak     |

### VEG

|   |                                |
|---|--------------------------------|
|    | Veg                            |
|    | Fortauskant                    |
|    | Annet vegareal                 |
|    | Avgrensning mot annet vegareal |
|    | Avgrensning mot avkjørsel      |
|  | Gang/Sykelveg                  |
|  | Parkeringsplass kant           |
|  | Autovern                       |
|  | Vegdekkekant                   |
|  | Gang/Sykelveg kant             |
|  | Gangvegkant                    |

### Matrikel Sak (Saker til behandling)

|   |            |
|---|------------|
|  | Sak_Omriss |
|---|------------|

### Høydeinformasjon

|   |                     |
|---|---------------------|
|  | Høydekurve 5m       |
|  | Høydekurve 1m       |
|  | Forsenkningkurve 5m |
|  | Forsenkningkurve 1m |
|  | Forsenkningpunkt    |

### Kyst

|   |            |
|---|------------|
|  | Havflate   |
|  | Kystkontur |

### Innsjøer og vassdrag



|   |                  |
|---|------------------|
|  | Innsjø           |
|  | Innsjøkant       |
|  | Elv/Bekk         |
|  | Elv/Bekk usikker |
|  | Elv/Bekk         |
|  | Elv/Bekk kant    |
|  | Kanal/Grøft      |
|  | Kanal/Grøft      |
|  | Kanal/Grøft kant |

### Bygninger

|   |                      |
|---|----------------------|
|  | Bygningsdelelinje    |
|  | Grunnmur             |
|  | Taksprang Bunn       |
|  | Bygning - Boligbygg  |
|  | Bygning - Andre bygg |
|  | Annen bygning        |
|  | Bygning punkt        |
|  | Takriss              |

|   |                         |
|---|-------------------------|
|  | Takoverbygg             |
|  | Takoverbygg kant        |
|  | Trapp inntil bygg, kant |
|  | Veranda                 |
|  | Bygningslinje           |
|  | Taksprang               |
|  | Mønelinje               |
|  | Bygningsbru             |

### Adresser

|   |     |                    |
|---|-----|--------------------|
|  | Abc | Gateadresse        |
|  | Abc | Adressepunkt tekst |