



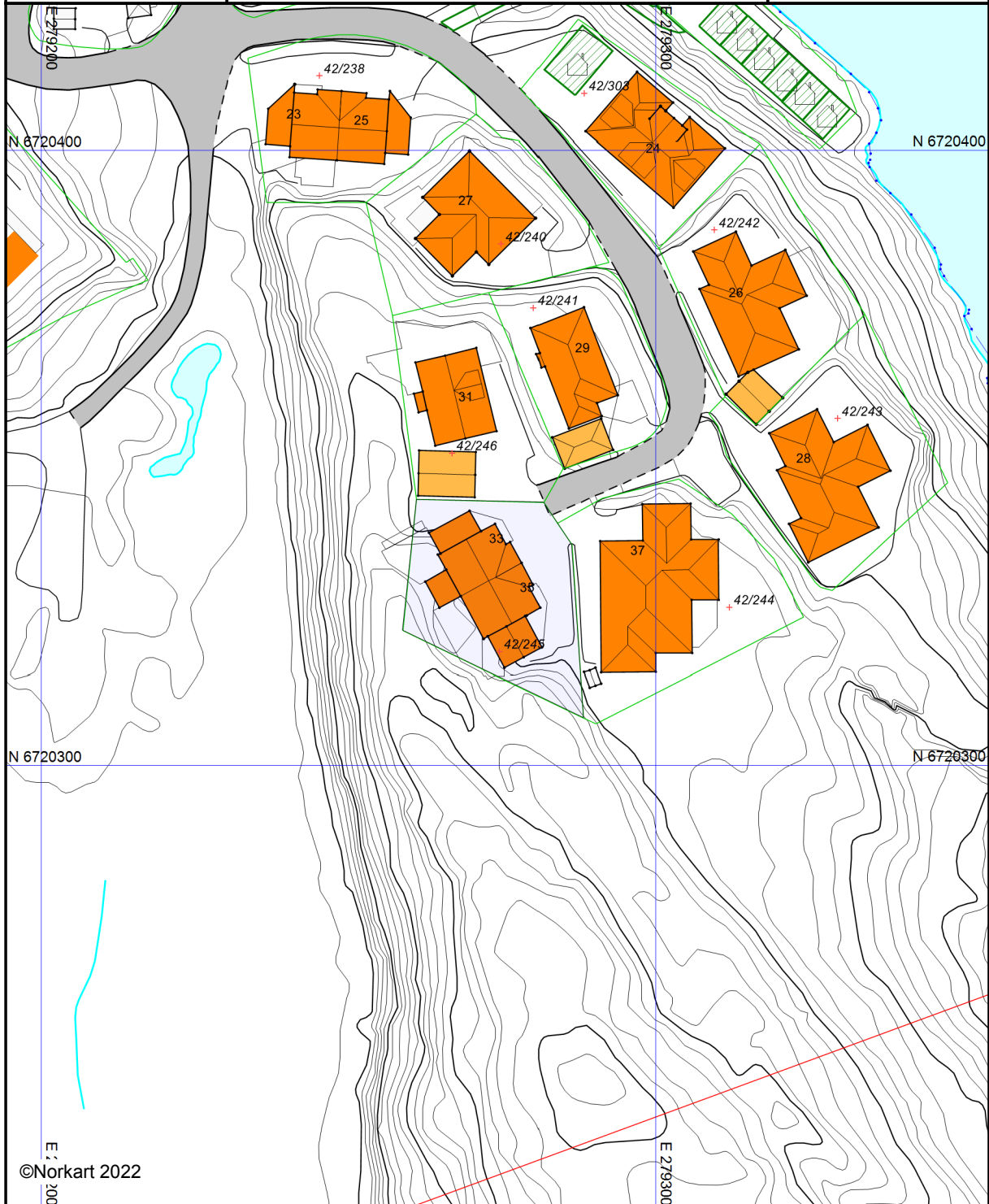
Askøy kommune

Grunnkart

Eiendom: 42/245/0/1
Adresse: Festningsvegen 33
Utskriftsdato: 18.07.2022
Målestokk: 1:1000










UTM-32





Kartet er produsert fra kommunens beste digitale kartbaser for området og inneholder viktige opplysninger om eiendommen og området omkring. Presentasjonen av informasjon er i samsvar med nasjonal standard.
Kartet kan inneholde feil, mangler eller avvik i forhold til kravene i oppgitt standard.
Kartet kan ikke benyttes til andre formål enn det formålet det er utlevert til uten samtykke fra kommunen jf. lov om åndsverk.

Tegnforklaring

Matrikkelkart

 <i>Abc</i>	Tekst eiendom
	Grunneiendom
	Hjelpelinje veg
	Hjelpelinje fiktiv
	Hjelpelinje vannkant
	Grense .lte. 13 cm
	Usikre grenser

TraktorvegSti

	Traktor/Kjerreveg midt
	Sti



Matrikkel Tiltak (Avgjørelser i enkeltsaker)

	Godkj. Nybygg
	Godkj. Tilbygg
	Godkj. Påbygg
	Godkj. Tiltak
	Uspes. Tiltak
	Omriss Tiltak
	Uspes. Tiltak

VEG

	Veg
	Fortauskant
	Annet vegareal
	Avgrensning mot annet vegareal
	Avgrensning mot avkjørsel
	Gang/Sykkelveg
	Autovern
	Vegdekkekant
	Gang/Sykkelveg kant

Matrikkel Sak (Saker til behandling)

	Sak
	Sak_Omriss

Høydeinformasjon

	Høydekurve 5m
	Høydekurve 1m
	Forsenkningkurve 1m
	Toppunkt

Kyst

	Havflate
	Kystkontur
	Skjær

Innsjøer og vassdrag

	Innsjø
	Innsjøkant
	Elv/Bekk usikker
	Elv/Bekk
	Kanal/Grøft

Bygninger

	Bygningsdelelinje
	Taksprang Bunn
	Bygning - Boligbygg
	Bygning - Andre bygg
	Annen bygning
	Bygning punkt
	Takriss
	Takoverbygg
	Takoverbygg kant
	Trapp inntil bygg, kant
	Veranda
	Bygningslinje
	Taksprang

Mønelinje

Adresser

	<i>Abc</i>	Matrikeladresse
	<i>Abc</i>	Gateadresse
	<i>Abc</i>	Adressepunkt tekst